

Lokalna Strategia Rozwoju

Stowarzyszenia „LGD DZIAŁAJ Z NAMI”



Motto dla naszych działań....

**„Jeśli możesz coś zrobić lub marzysz, że mógłbyś to robić,
zabierz się za to.**

Odwaga ma w sobie moc geniusza.”

Johan Wolfgang Goethe (1749-1832)

Wstęp

Lokalna Strategia Rozwoju (LSR) opracowana przez Stowarzyszenie „LGD Działaj z Nami” obejmuje obszar czternastu gmin: Bledzew, Dobiegniew, Drezdenko, Lubrza, Międzyrzecz, Przytoczna, Pszczew, Skąpe, Skwierzyna, Stare Kurowo, Strzelce Krajeńskie, Szczaniec, Świebodzin (z wyłączeniem miasta) i Zwierzyn.

Powstała na bazie warsztatów z udziałem przedstawicieli sektorów publicznego, społecznego i gospodarczego z terenów wszystkich gmin objętych LSR. Wypracowane w czasie spotkań materiały zostały skonsultowane z mieszkańcami, a na bazie tych konsultacji, wypracowane cele główne i szczegółowe. Wybrane cele główne i szczegółowe oraz przedsięwzięcia i operacje wynikają z uwarunkowań obszaru objętego LSR. Lokalna Strategia Rozwoju ma charakter przekrojowy i koncentruje się na dwóch głównych tematach zawartych w celach ogólnych: wzrost poziomu i jakości życia mieszkańców wsi oraz rozwój turystyki, rekreacji i sportu.

Lokalne partnerstwo nie zastępuje zatem, istniejących instytucji, jednak dzięki nowemu sposobowi współpracy (szczególnie przy członkostwie zwyczajnym gmin) i zewnętrznemu dofinansowaniu, wspiera wybrane kierunki rozwoju terenu. W opracowanym dokumencie rozwijane są wątki opisujące specyficzne zasoby i możliwości dla rozwoju terenu objętego LSR. Charakter dokumentu pokazuje specyficzne podejście do rozwiązywania problemów poprzez trójsektorowe działania we wszystkich sferach życia mieszkańców.

Lokalna Strategia Rozwoju obejmująca 4 gminy z powiatu świebodzińskiego, 5 gmin z powiatu międzyrzeckiego i 5 gmin z powiatu strzelecko-drezdeneckiego, została opracowana na lata 2009 – 2015. Tak przyjęty przedział czasowy wynika przede wszystkim z koniecznej do zachowania zgodności z innymi dokumentami planistycznymi i strategicznymi na poziomie powiatów, województw i całego kraju.

Uwzględnia strategiczne i programowe dokumenty, a zapisane ich formy umożliwią realizację założeń strategii przez samorządy, przedsiębiorców i rolników oraz organizacje pozarządowe. Strategia uwzględnia: Rozporządzenie Rady (WE) nr 1698/2005, Program Rozwoju Obszarów Wiejskich 2007-2013, Strategię Rozwoju Województwa Lubuskiego, Strategię Rozwoju Powiatów: świebodzińskiego, międzyrzeckiego i strzelecko - drezdeneckiego, Strategię Rozwoju czternastu Gmin oraz ich Plany Rozwoju Lokalnego.

1. Charakterystyka LGD – jednostki odpowiedzialnej za realizację LSR.

1.1 Dane dotyczące LGD

a) Nazwa LGD

Stowarzyszenie „LGD Działaj z Nami”

b) Status prawny

stowarzyszenie

Stowarzyszenie działa na podstawie przepisów ustawy z dnia 7 kwietnia 1989r. Prawo o stowarzyszeniach, ustawy z dnia 7 marca 2007r. o Wspieraniu Rozwoju Obszarów Wiejskich z udziałem środków Europejskiego Funduszu Rolnego na rzecz Rozwoju Obszarów Wiejskich, rozporządzenie Rady (WE) nr 1698 /2005 z dnia 20 września 2005r. w sprawie wspierania rozwoju obszarów wiejskich przez Europejski Fundusz Rolny na rzecz Rozwoju Obszarów Wiejskich oraz niniejszego statutu.

Stowarzyszenie zostało powołane w dniu 14 września 2007r, natomiast zmiana statutu dostosowującego do nowych przepisów nastąpiła w dniu 15 grudnia 2008r.

c) Data wpisu do KRS

Stowarzyszenie zarejestrowano w Sądzie Rejonowym w Zielonej Górze, VIII Wydział Gospodarczy Krajowego Rejestru Sądowego w dniu 16 października 2007

d) Numer KRS

0000290500

1.2. Opis procesu budowania partnerstwa.

Budowanie partnerstwa rozpoczęło się w 2007 roku od spotkania przedstawicieli samorządów, organizacji pozarządowych i przedsiębiorców z terenu trzech gmin Świebodzin, Lubrza, Skąpe, które wspólnie zdecydowały o zawiązaniu partnerstwa. Następnie odbywały się spotkania konsultacyjne we wszystkich gminach oraz warsztaty, które doprowadziły do realizacji zawiązania partnerstwa w postaci powołania Stowarzyszenia. Powołano je na Zebraniu Założycielskim w dniu 14 września 2007r. pod nazwą Stowarzyszenie „LGD Działaj z Nami”, z 16 osobami fizycznymi, członkami zwyczajnymi - założycielami.

W styczniu 2008 roku, gmina Szczaniec zgłosiła wniosek, aby objąć teren jej gminy działaniem LGD. Zarząd spotkał się z wójtem tej gminy oraz z grupami społecznymi. Po analizie, w czerwcu 2008 roku, przyjęto do Stowarzyszenia „LGD Działaj z Nami” gminę, jako członka wspierającego. Ponieważ realizacja programu przebiegała z dużą akceptacją społeczną, systematycznie zwiększała się liczba członków zwyczajnych i osiągnęła w grudniu 2008 poziom 27 członków zwyczajnych w tym 22 osoby fizyczne, Lubuski Ośrodek Doradztwa Rolniczego oraz 4 gminy.

W czasie swej działalności Stowarzyszenie „LGD Działaj z Nami” zyskało wiarygodność na terenie działania, ściśle współpracując z organizacjami pozarządowymi, gminami oraz przedsiębiorcami. Walne Zebranie w dniu 27.11.2008 przyjęło zmianę statutu, dostosowując go do ustawy z dnia 7 marca 2007r. To umożliwiło gminom nabycie praw członków zwyczajnych. Następnie rozpoczęto budowanie Lokalnej Strategii Rozwoju dla rozszerzonego obszaru obejmującego 4 gminy. W spotkaniach warsztatowych udział brali przedstawiciele trzech sektorów: publicznego, społecznego i gospodarczego z terenu wszystkich gmin objętych LSR.

Kiedy Stowarzyszenie było już wybrane jako LGD do realizacji Lokalnej Strategii Rozwoju w grudniu 2009r. nowe dziesięć gmin zgłosiło wniosek, aby rozszerzyć obszar działania o tereny części powiatów międzyrzeckiego i strzelecko – drezdeneckiego. Po spotkaniach z burmistrzami, wójtami oraz innymi przedstawicielami grup społeczności lokalnej w grudniu 2009r. Stowarzyszenie postanowiło przyjąć zgłaszające się gminy, na wspólnie wypracowanych warunkach, co umożliwi nowoprzyjętym sięgnięcie po środki unijne z działań osi 4 Leader w ramach Programu Rozwoju Obszarów Wiejskich.

Wypracowana współpraca, strategię potrzeb i plany rozwoju poszczególnych środowisk, doprowadziły do jednomyślnego wytyczenia celów głównych i szczegółowych zawartych w niniejszej strategii.

Dokument ten oparty jest na solidnych podstawach merytorycznych, ale przede wszystkim powstał w sposób całkowicie partnerski, oddolny, a wybór, którego dokonano nie był przypadkowy. Cele strategiczne i operacyjne, które sobie założono wynikają bezpośrednio z różnorodnych uwarunkowań obszaru. Zostały również poparte wynikami wielopłaszczyznowych konsultacji społecznych, warsztatów, dyskusji oraz przeprowadzoną analizą SWOT. Są więc bezpośrednią odpowiedzią na określone potrzeby i pomysły. Nadrzędną zasadą, która przyświecała twórcom strategii było szeroko rozumiane partnerstwo. Ponieważ jednak działania określone w tym dokumencie nie dotyczą wszystkich aspektów życia na tym obszarze, ale koncentrują się tylko na wybranych dziedzinach, Stowarzyszenie „LGD Działaj z Nami” nie zastępuje istniejących instytucji, lecz ma za zadanie je wspierać, działać w specyficznych obszarach, które dają szansę na wykorzystanie zasobów i rozwój terenu. Zintegrowany charakter dokumentu świadczy o współdziałaniu trzech najważniejszych sektorów: publicznego, społecznego i gospodarczego.

Proces opracowania strategii opierał się na działaniach oddolnych. Polegał on na zaangażowaniu i uczestnictwie przedstawicieli społeczności czternastu gmin, które LGD

obejmuje. Warsztaty tematyczne mające na celu wypracowanie analizy SWOT, określenie problemów, sformułowanie założeń strategicznych oraz misji i wizji, zostały przeprowadzone we wszystkich gminach objętych Lokalną Strategią Rozwoju. Działania nadzorował koordynator zespołu strategicznego.

Uczestnicy warsztatów reprezentowali trzy sektory, przy czym została zachowana równość szans kobiet i mężczyzn. W trakcie szkoleń zostały wyłonione grupy tematyczne uczestników, które wypracowały najlepsze rozwiązania, będące podstawą do tworzenia Lokalnej Strategii Rozwoju. Szeroko propagowana informacja w mediach lokalnych (gazety, radio, TV) dała możliwość szerokiego odbioru i wypowiedzenia się mieszkańcom. Biorąc pod uwagę, że mieszkańcy wywodzili się z czterech gmin w powiecie świebodzińskim, pięciu gmin w powiecie międzyrzeckim, pięciu gmin w powiecie strzelecko - drezdeneckim z dużą ilością sołectw, należy uznać oddolne opracowanie Strategii za duże osiągnięcie. Konsultacje - szkolenia - warsztaty odbywały się począwszy od maja do września 2008, natomiast aktualizacja, w związku z rozszerzeniem obszaru nastąpiła w styczniu 2010r.

W trakcie tych spotkań przedyskutowano szereg alternatywnych projektów wykorzystujących potencjał gmin stowarzyszonych biorących udział w inicjatywie. Wynikiem tych konsultacji było też stworzenie listy najlepszych pod względem finansowym i jakościowym zadań i najbardziej efektywnych sposobów ich realizacji.

Ten sposób postępowania pozytywnie wpłynął na planowanie oraz zwiększenie efektywności zaangażowanych nakładów. Jako warunek powodzenia LGD uznano podjęcie działań atrakcyjnych (o dużej wartości dodanej) dla partnerów publicznych, prywatnych i społecznych. Miarą realizacji tego celu była liczba członków LGD oraz rozszerzenie działalności statutowej Stowarzyszenia.

Opracowana w ten sposób strategia o nazwie **Lokalna Strategia Rozwoju** jest podstawą przygotowania wniosku do Urzędu Marszałkowskiego w ramach Lidera, oraz przyczyni się do szerokiej popularyzacji działań na terenie gmin: Bledzew, Dobięgniew, Drezdenko, Lubrza, Międzyrzecz, Przytoczna, Pszczew, Skape, Skwierzyna, Stare Kurowo, Strzelce Krajeńskie, Szczaniec, Świebodzin (z wyłączeniem miasta) i Zwierzyn.

1.3 Charakterystyka członków LGD i sposób rozszerzania lub zmiany składu LGD.

a) Charakterystyka członków LGD

Członkami zwyczajnymi Stowarzyszenia są osoby prawne (Lubuski Ośrodek Doradztwa Rolniczego i 14 gmin) oraz osoby fizyczne (28 osób), a mogą zostać nimi na podstawie złożonej deklaracji z rekomendacją potwierdzającą działanie na rzecz obszarów

wiejskich. Spośród osób fizycznych 16 osób reprezentuje sektor społeczny, 5 publiczny, natomiast 7 osób sektor gospodarczy.

Członkiem zwyczajnym Stowarzyszenia może być każda osoba fizyczna i prawna, która:

- aktywnie włączy się w realizację celów statutowych Stowarzyszenia
- złoży deklarację członkowską
- posiada odpowiednie kwalifikacje i rekomendację
- zostanie uchwałą Zarządu Stowarzyszenia przyjęta w poczet Stowarzyszenia

Członkiem wspierającym mogą zostać osoby fizyczne i prawne deklarujące pomoc finansową lub merytoryczną w realizacji celów stowarzyszenia.

Lista członków (wszystkich) w załączniku nr 1

b) Sposób rozszerzenia lub zmiany składu LGD

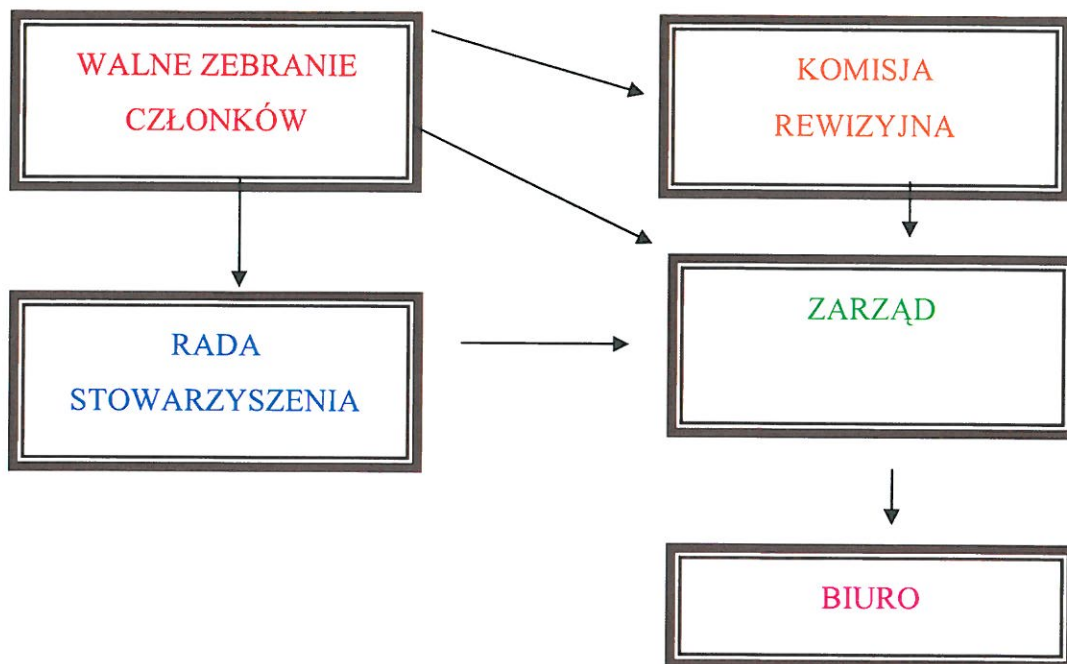
Deklaracja i statut są zamieszczone na stronie internetowej, co umożliwia bieżące rozszerzanie składu LGD. Zgodnie ze statutem, o przyjęciu osób fizycznych i prawnych jako członków do Stowarzyszenia decyduje Zarząd, stąd możliwość przyjmowania sukcesywnego, ponieważ Zarząd zbiera się w miarę potrzeb.

Stowarzyszenie „LGD Działaj z Nami” ma w swoim działaniu i w statucie zapisy mówiące o rozszerzaniu lub zmianie składu członków LGD:

- 1) W każdym momencie można wstąpić do LGD
- 2) W biurze LGD można pobrać deklarację członkowską lub ze strony internetowej
- 3) Kandydat wypełnia deklarację członkowską
- 4) Kandydata rekomenduje przedstawiciel danego sektora
- 5) Deklarację wypełnioną składa się w biurze LGD
- 6) Deklaracja przedkładana jest na najbliższym posiedzeniu Zarządu
- 7) Zarząd decyduje o przyjęciu
- 8) Jeśli członkiem zwyczajnym zostaje gmina, wówczas jest to automatyczne rozszerzenie LGD i należy przystąpić do aktualizacji LSR
- 9) Zapis § 8 pkt. II Statutu określa przyjmowanie członków do Stowarzyszenia
- 10) Zapis § 8 pkt. V ust 2, Statutu mówi o prawach członków, wstępujących do LGD.
- 11) Zapis § 8 pkt. IX Statutu mówi o powodach skreślenia z listy członków LGD.
- 12) Zapis § 11 pkt. IV Statutu mówi o kompetencjach Zarządu, dotyczących wykluczenia członków.

Statut w załączniku nr 2

1.4 **Struktura Rady** lub innego organu LGD, do którego wyłącznej właściwości należy wybór operacji zgodnie z art. 62 ust 4. rozporządzenia nr 1698/2005, zwanych dalej organem decyzyjnym.



Zakładana liczba członków Rady (wg statutu § 13, pkt.IV) – 10-20 członków.

Rada składa się z **14** członków, wybranych przez Walne Zebranie Członków. Na czele Rady stoi przewodniczący, który wraz z zastępcą wybierani są również przez Walne Zebranie.

Większość gmin ma swoich przedstawicieli w składzie rady. **2 osoby reprezentują sektor publiczny, 10 osób sektor społeczny, 2 osoby sektor gospodarczy. 1 osoba posiada znajomość języka obcego.**

W LGD funkcjonuje zasada zakazu łączenia funkcji w organie decyzyjnym z funkcją w zarządzie lub komisji rewizyjnej (statut § 9 pkt. II).

W Stowarzyszeniu funkcjonują: Zarząd, Rada, Komisja Rewizyjna.

- a) Zgodnie ze Statutem wszystkie funkcje są rozdzielone,
- b) Statut określa liczbę członków Rady 10-20 oraz określa zadania oddzielnie dla Rady, Zarządu i Komisji Rewizyjnej,
- c) Członek Zarządu lub członek Komisji Rewizyjnej nie może zasiadać w Radzie,
- d) Członek Rady nie może być zatrudniony w Biurze,
- e) Jeśli wybór operacji dotyczy członka Rady lub jego rodziny lub podmiotu, który reprezentuje, nie bierze on udziału w posiedzeniu Rady oceniającej operację,
- f) Rada może zgłosić nowelizację kryteriów wyboru operacji,
- g) Zarząd opracowuje zmiany w LSR, w tym kryteriów wyboru operacji,

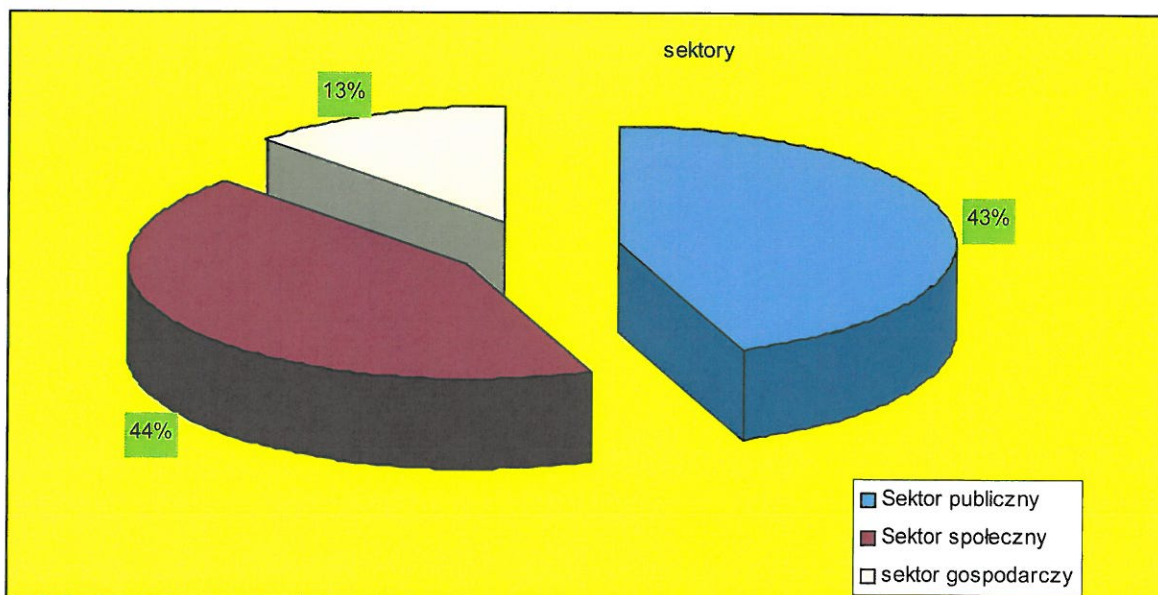
h) Walne Zebranie opiniuje i przyjmuje lub nie przyjmuje zmiany w LSR, w tym kryteria wyboru operacji.

Skład Rady wg podziału na sektory:

Gmina	Sektor publiczny	Sektor społeczny	Sektor gospodarczy	Znajomość języka obcego
Bledzew		1		
Dobiegiew	1			
Lubrza	1		1	
Międzyrzecz		1		
Pszczew		1		
Skąpe		2		
Skwierzyna	1			
Stare Kurowo	1			
Szczaniec	1	1		
Świebodzin	2		1	1
Zwierzyn		1		

Imienny skład Rady Decyzyjnej załącznik nr 3

Procentowy udział członków Rady w poszczególnych sektorach



Dokumenty potwierdzające przedstawicielstwo danego sektora w załączniku nr 4

1.5 Zasady i procedury funkcjonowania LGD oraz organu decyzyjnego.

a) Zasady powołania członków organu decyzyjnego LGD (statut §10 pkt.5 V) do kompetencji Walnego Zebrania Członków należy:

- określenie głównych kierunków i programów działania Stowarzyszenia,
- ustalanie liczby członków Rady, Zarządu i Komisji Rewizyjnej
- wybór i odwołanie członków Rady, Zarządu i Komisji Rewizyjnej

b) Zasady odwoływania członków organu decyzyjnego LGD (statut § 13 pkt. VI) członkostwo w Radzie wygasa na skutek:

- pisemnej rezygnacji z członkostwa w LGD lub Radzie
- odwołania członka Rady przez Walne Zebranie Członków
- śmierci członka Rady,

Opis procedur funkcjonowania organu decyzyjnego LGD, regulamin w załączniku nr 5

Procedura naboru pracowników LGD w załączniku nr 6

Opis stanowisk w załączniku nr 7

Opis warunków technicznych i lokalowych biura LGD w załączniku nr 8

1.6. Kwalifikacje i doświadczenia członków Rady.

Zgodnie z załącznikiem nr 11 – członkowie Rady mają odpowiednie kwalifikacje i doświadczenia. 5 członków ukończyło kurs w zakresie podejścia Leader, wielu ma szkolenia z zakresu działań PROW, 1 członek liczne szkolenia organizowane przez FAPEŁ dotyczące rozwoju obszarów wiejskich. Wszyscy członkowie mają udokumentowaną wiedzę i doświadczenie jako koordynatorzy projektów, kierownicy oraz aplikujący o różne środki, również dotyczące rozwoju obszarów wiejskich, 1 członek ma udokumentowaną wiedzę znajomości języka obcego.

Szczegółowy opis kwalifikacji i doświadczeń członków w załącznik nr 11

1.7 Doświadczenia członków LGD w realizacji operacji.

Wszyscy członkowie Stowarzyszenia „LGD Działaj z Nami” zarówno 14 gmin, Lubuski Ośrodek Doradztwa Rolniczego jak i 32 indywidualnych członków, posiadają

solidne doświadczenie w realizacji projektów z zakresu rozwoju obszarów wiejskich. Dowodem na to są dokumenty poświadczające źródło i wysokość pozyskanych środków. Wszystkie gminy niejednokrotnie uzyskiwały wsparcie z takich programów jak ZPORR, SAPARD, EFS, INTERREG IIIA, PAOW z przeznaczeniem na rozwój obszarów wiejskich oraz na działania dotyczące środowisk wiejskich z FWW, Ministerstwa Sportu i wielu innych. Oprócz wymienionych działań, gminy: Bledzew, Drezdenko, Dobiegiew, Przytoczna, Pszczew, Skwierzyna, Stare Kurowo i Zwierzyn brały udział w realizacji Pilotażowego Programu Leader + Schemat I i II.

Indywidualni członkowie stowarzyszenia, reprezentujący różne sektory, to ludzie aktywni, zaangażowani i mający szerokie doświadczenia w pozyskiwaniu środków z różnych źródeł np. z ZPORR, EFOiGR, AMiMR, Ministerstwa Kultury, Euroregionu Sprewa- Nysa-Bóbr, Polsko-Amerykańskiej Fundacji Wolności, Fundacji Wspomagania Wsi oraz wiele innych. Doświadczenia członków zdobyte indywidualnie, czy na rzecz swoich firm oraz stowarzyszeń, z pewnością stanowią wartość dodaną naszych doświadczeń i zostaną wykorzystane z wielkim powodzeniem w pracy naszego stowarzyszenia. Wykorzystamy je na rzecz rozwoju środowisk wiejskich w ramach wdrażania Lokalnej Strategii Rozwoju.

Stowarzyszenie „LGD Działaj z Nami” posiada dokumentację poświadczającą wiedzę i doświadczenie gmin oraz innych członków w swoim biurze. Możliwa jest do udostępnienia na wypadek kontroli w LGD.

Stowarzyszenie „LGD Działaj z Nami” w dwuletniej działalności zdobyło doświadczenie poprzez doszkolenie dyrektora biura i pracowników, aplikując o środki do FWW na działania na rzecz rozwoju obszarów wiejskich we wsiach 4 gmin. Jednocześnie złożono wnioski w ramach EFS z POKL. Wszystkie działania w ramach tych projektów były skierowane na rozwój, współpracę i integrację środowisk wiejskich objętych obszarem Stowarzyszenia „LGD Działaj z Nami”.

Szczegółowy opis doświadczeń LGD i członków LGD w realizacji operacji
załącznik nr 17

2. Opis obszaru objętego LSR wraz z uzasadnieniem jego wewnętrznej spójności.

2.1 Wykaz gmin wchodzących w skład LGD.

Udział w tworzeniu Lokalnej Strategii Rozwoju zadeklarowały gminy wiejskie: Lubrza, Skąpe i Szczaniec oraz gmina miejsko-wiejska Świebodzin z wyłączeniem miasta, do których dołączyło pięć gmin wiejskich: Bledzew, Przytoczna, Pszczew, Stare Kurowo i Zwierzyn oraz pięć gmin miejsko – wiejskich: Dobiegniew, Drezdenko, Międzyrzecz, Skwierzyna i Strzelce Krajeńskie.

Istotną cechą obszaru realizacji LSR jest duża liczba wód powierzchniowych oraz położenie w dorzeczu Odry, co w połączeniu z rezerwatami przyrody daje duże możliwości rozwoju w dziedzinie turystyki oraz wypoczynku.

- 1/Bledzew – gmina wiejska w pow. międzyrzeckim
- 2/Dobiegniew – gmina miejsko – wiejska w pow. strzelecko – drezdeneckim
- 3/Drezdenko – gmina miejsko – wiejska w pow. strzelecko – drezdeneckim
- 4/ Lubrza – gmina wiejska w pow. świebodzińskim
- 5/Międzyrzecz – gmina miejsko-wiejska w pow. międzyrzeckim
- 6/Przytoczna - gmina wiejska w pow. międzyrzeckim
- 7/Pszczew - gmina wiejska w pow. międzyrzeckim
- 8/ Skąpe - gmina wiejska w pow. świebodzińskim
- 9/Skwierzyna - gmina miejsko-wiejska w pow. międzyrzeckim
- 10/Stare Kurowo – gmina wiejska w pow. strzelecko – drezdeneckim
- 11/Strzelce Krajeńskie - gmina miejsko – wiejska w pow. strzelecko – drezdeneckim
- 12/ Szczaniec – gmina wiejska w pow. świebodzińskim
- 13/Świebodzin – gmina miejsko- wiejska w pow. świebodzińskim
- 14/Zwierzyn - gmina wiejska w pow. strzelecko – drezdeneckim

W załączniku do wniosku znajdują się uchwały rad gmin o przystąpieniu do LGD i wystąpieniu z Fundacji Kraina Podgrzybka.

2.2. Uwarunkowania przestrzenne.

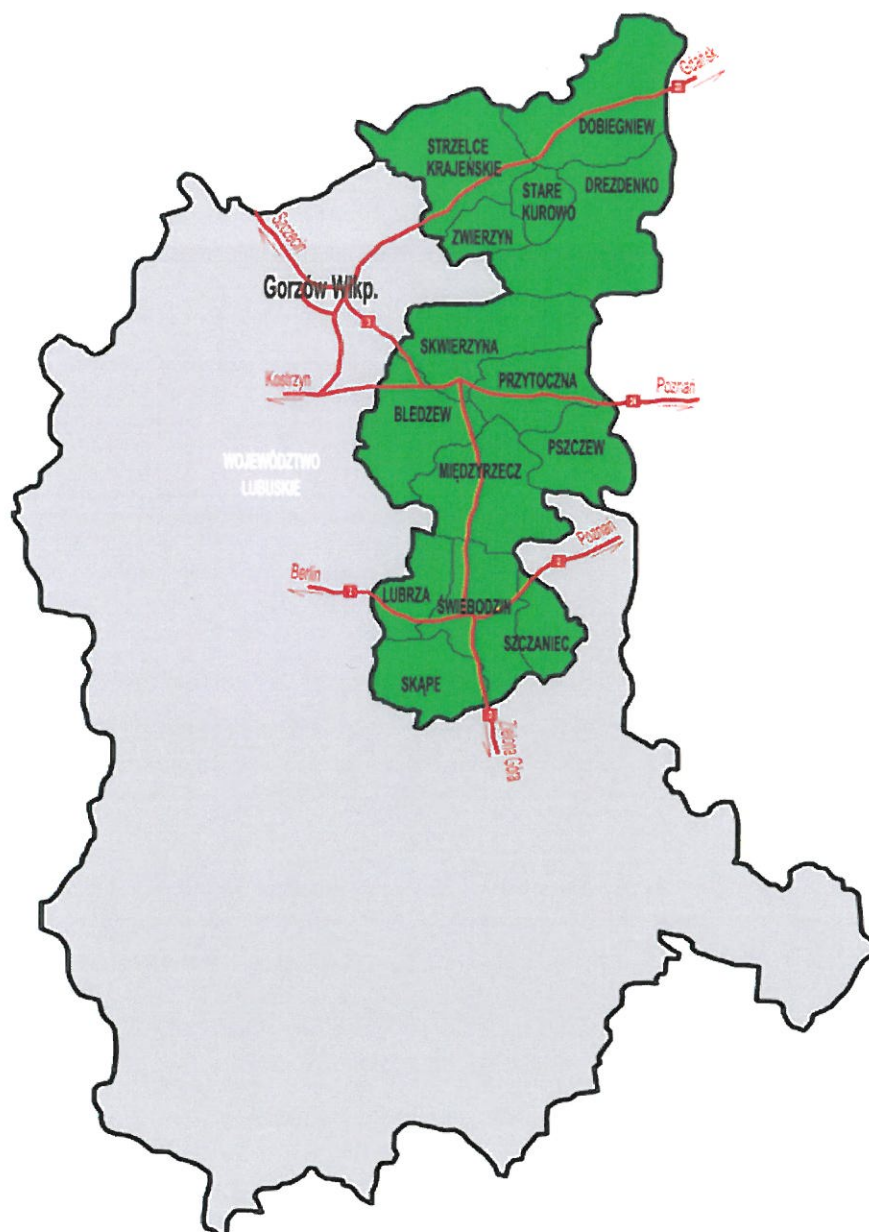
a) Położenie

W nawiązaniu do podziału administracyjnego kraju obszar realizacji LSR, leży w zachodniej części kraju, od środkowo-wschodniej do północnej części województwa lubuskiego, obejmując tym samym ok. 22% jego powierzchni. Obszar LSR graniczy z zachodnią częścią województwa wielkopolskiego. Atutem terenu jest korzystne położenie i skomunikowanie z dużymi miastami, które znajdują się w niewielkiej odległości od gmin obszaru LGD.

W odniesieniu do krain fizyczno-geograficznych obszar realizacji LSR znajduje się na Pojezierzu Lubuskim i częściowo na Pojezierzu Wielkopolskim. Obszar należy do mezoregionu Pojezierza Łagowskiego, mezoregionu Kotliny Gorzowskiej i Pojezierza Dobiegniewskiego, Obniżenia Obrzańskiego, a także częściowo Równiny Torzymskiej. Przez teren przepływają rzeki: Warta, Noteć, Obra, Drawa, Kamionka oraz Międzyrzecka Struga. Obszar posiada urozmaiconą rzeźbę terenu ukształtowaną przez działalność lodowca skandynawskiego i jego wód roztopowych. Występujące obszary rynnowe są pokryte licznymi jeziorami, do największych należą Osiek, Niestysz, Długie, Chycińskie, Kurskie, Trzebioch, Paklicko Wielkie, Wilkowskie. Na terenie znajduje się także Puszcza Notecka, Drawska, Gorzowska oraz Pszczewski Park Krajobrazowy i Drawieński Park Narodowy. Mniejsze jeziora, stawy, rezerваты i liczne pomniki przyrody są charakterystycznym krajobrazem obszaru LSR.

Odnosząc położenie obszaru realizacji LSR do układu komunikacyjnego należy zwrócić uwagę na przebieg dróg (kolejowych i drogowych) o znaczeniu międzynarodowym i krajowym. Wszystkie połączenia komunikacyjne o znaczeniu krajowym i międzynarodowym posiadają na obszarze realizacji LSR układ równoleżnikowy i południkowy. Droga krajowa nr 2, stanowi najważniejsze połączenie drogowe z Niemcami i dalej z Europą Zachodnią. Przez obszar przebiega trasa szybkiego ruchu łącząca Szczecin z Pragą. Przez obszar LSR przebiegać będzie budowana autostrada A2, a planowany węzeł w Jordanowie, w gminie Świebodzin, daje duże możliwości rozwoju gospodarczego.

Mapa Gmin obszaru realizacji LSR: Bledzew, Dobiegniew, Drezdenko, Lubrza, Międzyrzecz, Przytoczna, Pszczew, Skąpe, Skwierzyna, Stare Kurowo, Strzelce Krajeńskie, Szczaniec, Świebodzin, Zwierzyn.



Komunikacja kolejowa również zorientowana jest w układzie równoleżnikowym. Trasa Poznań – Berlin przebiega przez środek obszaru LSR, zapewniając gminom szybkie połączenia z aglomeracją poznańską i berlińską.

Do najważniejszych cech położenia obszaru realizacji LSR należy zaliczyć:

- Położenie w bliskiej odległości od Poznania, Gorzowa Wlkp., Zielonej Góry

i Berlina,

- Dogodna lokalizacja w stosunku do przebiegu głównych szlaków komunikacyjnych kraju,
- Liczne obszary wodne i tereny przyrodnicze.

b) Powierzchnia (w km²)

Powierzchnia obszaru realizacji Lokalnej Strategii Rozwoju obejmuje 3090 km². Wielkość poszczególnych gmin obszaru realizacji LSR przedstawia tabela .

Powierzchnia gmin obszaru realizacji LSR w 2006r.

Gmina	Powierzchnia (w km2)
Bledzew	247
Dobiegniew	351
Drezdenko	400
Lubrza	122
Międzyrzecz	315
Przytoczna	185
Pszczew	178
Skąpe	181
Skwierzyna	285
Stare Kurowo	78
Strzelce Krajeńskie	319
Szczaniec	113
Świebodzin	216
Zwierzyn	100
Ogółem	3090

Źródło: Bank Danych Regionalnych. GUS. 2006.

c) Ukształtowanie powierzchni

Położenie geograficzne wskazuje, iż obszar realizacji LSR leży na Pojezierzu Lubuskim, jednocześnie należy do mezoregionu Pojezierza Łagowskiego, mezoregionu Kotliny Gorzowskiej i Pojezierza Dobiegniewskiego, Obniżenia Obrzańskie, a także częściowo Równiny Torzyskiej.

Obszar leży w dorzeczu Obry, na wododziale między rzeką Odrą i Wartą. Występują tutaj łagodne pagórki, wysoczyzna morenowa, obszar sandrowy i przede wszystkim obszar

rynien utworzonych przez wody roztopowe lądolodu. Licznie występujące obszary chronione, pomniki przyrody, rezerваты z występującymi jeziorami i stawami tworzy także mikroklimat sprzyjający turystyce. Jezioro Osiek, o powierzchni 532,9 ha jest największym, natomiast jezioro Niesłysz o powierzchni 486,2 ha jest drugim, co do wielkości jeziorem w województwie i jednocześnie najczystszy, pozostałe liczne jeziora mają w granicach 196 – 1 ha i pozwalają zarówno na wypoczynek, turystykę wodną jak i na wędkowanie.

2.3. Uwarunkowania przyrodnicze/środowiskowe.

a) Klimat

Klimat na terenie LSR jest typowy dla Ziemi Lubuskiej. Jego cechą szczególną jest to, że w okresie rocznym napływają różnorodne masy powietrza, przy czym przeważają masy powietrza polarno-morskiego napływające z sektora zachodniego oraz powietrza polarno-kontynentalnego. Wzajemne ścieranie się mas powietrza o różnych cechach termiczno-wilgotnościowych kształtuje określony układ pogody dla całej Ziemi Lubuskiej jako „przejściowy” z wyraźną przewagą cech oceanicznych. W zakresie klimatu lokalnego można wyróżnić klimat wysoczyzn i klimat rynien glacialnych. Na wysoczyznach występują korzystne warunki nasłonecznienia, szczególnie na stokach południowych, natomiast na terenach rynnowych występuje niekiedy nadmierna wilgotność i złe warunki przewietrzania.

b) Gleby

Teren obszaru LGD posiada średnio urodzajne gleby, jednak dość dużo występuje gruntów o wysokich klasach bonitacyjnych, szczególnie w gminie Szczaniec. Występują gleby bielcowe o prawidłowych stosunkach powietrzno-wodnych i dobrze wykształconej warstwie próchniczej, gleby brunatne wylugowane wraz z kwaśnymi (III i IV klasa bonitacji) , a w mniejszym stopniu bagienne i pobagienne- murszowe i czarne ziemie pochodzenia aluwialnego, ale także występują gleby zbudowane z piaszczysto – żwirowych utworów plejstocénskich i utworów organicznych holocénskich. Są to gleby ubogie, głównie rdzawe i bielcowe. Wyspowo spotyka się gleby brunatne zalegające na piaskach luźnych, szczególnie na terenie gminy Lubrza, gdzie prawie połowę powierzchni zajmują lasy.

Pokrywą glebową tworzą przede wszystkim gleby piaszkowe różnych typów genetycznych: rdzawe, bielcowe oraz brunatne kwaśne, powstałe na ubogich skałach macierzystych, łatwo przepuszczalne dla wód opadowych. Jak mocno zróżnicowane są gleby na terenie obszaru LSR może świadczyć to, że we wschodniej części ok. 46% to gleby o III i IV klasie bonitacji o korzystnej strukturze agrarnej, natomiast w północnej ok. 46% to V i VI klasa bonitacji – tereny zalesione.

c) Bogactwa naturalne

Podstawowym bogactwem naturalnym na obszarze realizacji LGD jest przyroda. Znakomite warunki klimatyczne, ukształtowanie terenu, liczne jeziora i lasy sprzyjają rekreacji. O walorach krajobrazowych stanowi duża liczba wzgórz morenowych pokrytych lasami i sięgających bezwzględnej wysokości powyżej 100m, a także tereny o zróżnicowanych typach ekosystemów, w tym duża liczba rynien z usytuowaniem cieków wodnych i stałych zbiorników wodnych. Nawet w rolniczym krajobrazie, środowisko przyrodnicze cechuje się stosunkowo dużą bioróżnorodnością. Wśród pól uprawnych i łąk znajdują się zadrzewienia.

Miejsca charakteryzujące się szczególnie ciekawą florą i fauną objęte zostały ochroną przez uznanie za rezerваты przyrody.

Największym zielonym skupiskiem jest **Puszcza Notecka**. Rozciąga się na obszarze ponad 100 km - od Santoka po wielkopolskie Oborniki. Jej skrajem płyną Warta i Noteć najważniejsze i największe rzeki regionu.

Puszczańskie ostępy pełne są oczek wodnych, małych i większych jezior, o charakterze wytopiskowym, powstałych w skutek topnienia lądolodu.

W drzewostanie dominuje sosna. Na terenie Puszczy znajduje się blisko 11 rezerwatów, a wśród nich - rezerwat ptaków „Czapliniec”, „Łabędziniec”, rezerваты krajobrazowe „Wilcze Błoto”, „Bagno Chlebowo”, czy „Lubiatowskie Uroczyska”.

Puszcza ma swój niezaprzeczalny walor – to obfitość runa leśnego, zwłaszcza grzybów. Kosze pełne podgrzybków, borowików i innych grzybów wynoszą z lasu turyści odwiedzający te tereny.

Drugim co do wielkości obszarem leśnym należącym obszarowo do LGD jest **Puszcza Drawska** leżąca na styku 3 województw – lubuskiego, zachodniopomorskiego i wielkopolskiego. Centralną jej część stanowi wydzielony, prawnie chroniony obszar pod nazwą **Drawieński Park Narodowy** z cennymi okazami roślinnymi, zwierzęcymi, kolonią kormoranów.

Powodem wydzielenia strefy ochronnej w Puszczy była potrzeba ochrony niezwykle cennych odcinków dwóch głównych rzek przepływających przez tereny Parku, a mianowicie Drawy i Płocicznej.

Dodatkowym magnesem przyciągającym turystów w te rejony jest czyste powietrze, miejsca odludne pozwalające odpocząć z dala od codziennego zgiełku, a także możliwość organizacji spływów kajakowych.

Puszcza Gorzowska zwana też Barlinecką jest najmniejszym kompleksem leśnym

na omawianym obszarze. Porastają ją lasy i bory mieszane z przewagą drzewostanu sosnowego. W bogatej florze ochroną objęte są m.in. rosiczka okrągłolistna, orlik pospolity, przyłasczka pospolita, zbiorowiska roślinności bagiennie –torfowej. Od 1991 roku znaczna część Puszczy chroniona jest w ramach Barlinecko-Gorzowskiego Parku Krajobrazowego.



Pszczewski Park Krajobrazowy utworzony został w roku 1986, by chronić unikalne walory krajobrazowe i przyrodnicze występujące na terenie gminy Pszczew. W ponad 50% Park porośnięty jest lasami, o przewadze drzewostanu sosnowego.

Spotyka się tu również fragmenty lasów liściastych. Na obszarze Parku i otuliny znajduje się ponad 50 jezior o powierzchni powyżej 1 ha.

Do najcenniejszych i najczystszych należy Jezioro Lubikowskie.

W obrębie Pszczewskiego Parku Krajobrazowego w rezerwach przyrody gniazdują m.in. gęsi gęgawy, krakwy, cyranki, a nawet czapla siwa.

Udział obszarów prawnie chronionych w wielu gminach regionu znacznie przekracza średnią krajową, która w 2006 roku wyniosła 32%.

Gryżyński Park Krajobrazowy na terenie gminy Skąpe wraz z otuliną jest również prawnie chroniony.

Do najcenniejszych rezerwatów należą:

- **Czaplenice** - rezerwat faunistyczny, o powierzchni 8,10 ha, utworzony w 1959 r. w powiecie strzelecko-drezdeneckim (gmina Drezdenko). Celem ochrony jest półwysep z fragmentem lasu sosnowego w wieku 140-170 lat i kolonią czapli siwej.
- **Czaplisko** - rezerwat faunistyczny o powierzchni 2,90 ha, utworzony w 1959 r., położony w powiecie strzelecko-drezdeneckim (gmina Drezdenko). Celem ochrony jest zachowanie starych, w wieku 160-190 lat, drzew sosnowych rodzimego pochodzenia. Rośnie tu ok. 300-letni dąb pomnikowy.
- **Łabędziniec** - rezerwat faunistyczny o powierzchni 2,79 ha, utworzony w 1959 r. położony w powiecie strzelecko-drezdeneckim (gmina Drezdenko). Celem ochrony jest

pięć wysp na jeziorze Solecko, siedliska bogatej fauny ptactwa wodno-błotnego. Występują tu pojedyncze 150-letnie sosny i 300-letnie dęby.

- **Jezioro Gołyńskie** - rezerwat florystyczny o powierzchni 3,10 ha, utworzony w 1972 r. położony w powiecie międzyrzeckim (gmina Pszczew). Celem ochrony jest zachowanie fragmentu jeziora osuszonego przez las i rzadkiej roślinności: wełnianeczki alpejskiej, rosiczki okrągło i długolistnej, storczyków.
- **Nietoperek** - rezerwat faunistyczny o powierzchni 2,50 ha, utworzony w 1980 r. położony w powiecie międzyrzeckim (gminy Międzyrzecz i Lubrza). Celem ochrony jest zachowanie miejsc zimowania oraz kolonii letniej nietoperzy, który zamieszkuje ok. 37 tys. sztuk tych ciekawych ssaków reprezentujących 12 gatunków w tym albinos – jeden z kilku istniejących na świecie nietoperzy o białej sierści.
- **Nietoperek II** - rezerwat faunistyczny o powierzchni 48,27 ha, utworzony w 1998 r. położony w powiecie międzyrzeckim (gmina Międzyrzecz - obręb Kaława i Kęszycza oraz gmina Lubrza - obręb Staropole). Celem ochrony jest zachowanie ze względów naukowych i dydaktycznych miejsc zimowania i rozrodu największej w Europie, wielogatunkowej kolonii nietoperzy.
- **„Pniewski Ług”**- z torfowiskiem porośniętym brzożami i sosnami.
- **„Grodziszcze”**- rezerwat przyrody typu leśnego z wielogatunkowym lasem liściastym (grad niski z dębem szypułkowym, jesionem, grabem, bukiem, lipą drobnolistną, jaworem, olszą czarną i brzożą brodawkową) ze średniowiecznym grodziskiem z IX-XII wieku. Występuje także Główny Zbiornik Wód Podziemnych nr 144 „Dolina kopalna Wielkopolska” obejmujący warstwy wodonośne występujące w obrębie utworów wodnolodowcowych lub interglacialnych o zwierciadle napiętym, zalegające na różnych głębokościach. Zbiornik jest częściowo lub całkowicie izolowany od powierzchni utworami słabo przepuszczalnymi, przeważnie ilami lub glinami.

Niewątpliwym bogactwem są ciek i jeziora, których część wykorzystywanych jest do hodowli ryb oraz dla potrzeb rekreacji.

Zadrzewienia występują też wzdłuż dróg głównych i polnych, wpływają na kształtowanie lokalnego klimatu obszarów, na których występują, podnoszą walory estetyczno-krajobrazowe, spełniają rolę ochronną: wiatro- i glebochronną.

W lasach spotkamy zwierzyinę grubą: sarny, jelenie, daniela i dziki. Zwierzyzna drobna reprezentowana jest między innymi przez: lisy, zające, wydry, kuny, piżmaki, borsuki. Z gatunków chronionych obecne są m.in. wiewiórka, jeź zachodnioeuropejski, ryjówka aksamitna, kret oraz nietoperze.

Najliczniej na terenie gminy występują jednak owady, żyjące w różnym środowisku. Są to między innymi paż królowej, paż żeglarz, biegacz skórzasty, leśny, ogrodowy, koziorożec dębosz, rohatyniec nosorożec, modliszka.

Fauna ryb ogranicza się do gatunków pospolitych i w dużej mierze utraciła właściwe jej cechy. W wielu zbiornikach wodnych kształtowana jest przez działalność gospodarczą człowieka. Jest miejscem hodowli ryb – głównie karpia, sandacza i leszcza. W rzekach, duży wpływ na ilość i jakość ryb ma zły stan czystości ich wód. W efekcie coraz rzadziej spotykane są: kielb białopłetwy, śliz, piskorz, czy pocierniec.

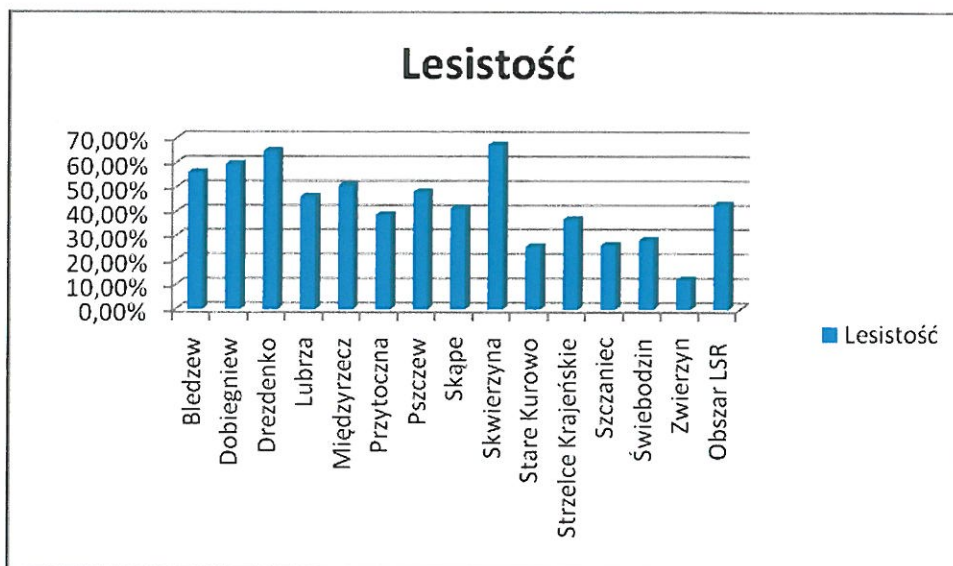
Na terenie obszaru LGD znajdują się również tereny objęte Naturą 2000.

d) Lesistość

Kompleksy leśne stanowią 43 % powierzchni obszaru LGD, co jest wartością wyższą od średniej krajowej (28,3 %) oraz większą od wojewódzkiej (31,7%). Lesistość na badanym obszarze scharakteryzowano w dwojaki sposób: jako odsetek lasów przypadających na poszczególne gminy oraz jako odsetek powierzchni lasów w odniesieniu do powierzchni gmin. Największymi obszarami leśnymi dysponuje gmina Drezdenko, Dobiegniew i Skwierzyna. Najniższy odsetek lasów charakteryzuje gminę Zwierzyn. Pogłębiona analiza lesistości obszaru daje pełen obraz występowania kompleksów leśnych.

Lesistość obszaru LGD wg gmin w 2006r.

Gmina	Lesistość
Bledzew	56,10%
Dobiegniew	59,50%
Drezdenko	64,80%
Lubrza	46,30%
Międzyrzecz	50,80%
Przytoczna	38,70%
Pszczew	48,00%
Skąpe	41,40%
Skwierzyna	67,30%
Stare Kurowo	25,60%
Strzelce Krajeńskie	36,90%
Szczaniec	26,30%
Świebodzin	28,20%
Zwierzyn	12,00%
Obszar LSR	43,00%



Źródło: Opracowanie własne na podstawie: Bank Danych Regionalnych. GUS. 2006.

e) Zasoby wodne

Zasoby wodne powierzchniowe to przede wszystkim rzeki przepływające przez obszar LGD, ale także liczne jeziora i stawy jako zbiorniki wodne naturalne. Mapę wodną obszaru tworzą rzeki Warta, Noteć, Odra oraz Drawa. Występuje tu także szereg cieków, mających charakter okresowy, prowadząc wodę po wystąpieniu intensywnych opadów.

Duża gęstość sieci rzecznej jest wynikiem prowadzonych w II poł. XIXw. intensywnych prac melioracyjnych.

Do najważniejszych zbiorników wodnych należy zaliczyć jezioro Osiek o powierzchni 532,9 ha następnie jez. Niestysz o powierzchni 486,2 ha, których warunki umożliwiają rozwój turystyki. Oba należą do największych w województwie, o I klasie czystości pod względem fizykochemicznym i bakteriologicznym. Inne jeziora to Paklicko Wielkie o pow. 196 ha, jez. Lipie o pow. 172 ha, jez. Szarcz o pow. 169,8 ha, jez. Wilkowskie o pow. 130,5 ha, jezioro Długie o pow. 95,5 ha, jez. Chycińskie o pow. 84,8 ha, jezioro Lubinieckie o powierzchni 79,4 ha. Jeziora mniejsze to Cisie, Chłop, Rokitno, Ostrowieckie, Kochle, Trzeboch, Lipie, Wielgie czy Niedźwiedno, Złoty Potok i Czerniak - stanowią one doskonałe warunki do wędkarstwa.

Strefy wododziałowe przebiegają w znacznej części obszarami leśnymi i spełniają swoją retencyjną i ochronną funkcję. Na odcinkach Kanału Ołobockiego i innych prowadzona jest hodowla ryb.

2.4. Uwarunkowania kulturowe i historyczne.

Uwarunkowania kulturowe tworzone są przez ogół dziedzictwa dóbr kultury materialnej i duchowej. W zakresie kultury materialnej rozpatrywane będą przede wszystkim zabytki: stanowiska archeologiczne, budownictwo sakralne, pomniki, muzea, izby pamięci. Dobrami kultury duchowej będą specyficzne dla obszaru realizacji LSR zwyczaje, tradycje, lokalne święta, uroczystości. Podkreślać one mają unikalny charakter miejsca, a zwłaszcza jego mieszkańców, którzy w tworzonej strategii są elementem najistotniejszym.

Obszar LGD to ziemie o bogatych, aczkolwiek powikłanych dziejach. Historycznie, do X wieku wchodziły w skład państwa Piastów. Później, w wyniku ekspansji Brandenburgii, rosły wpływy niemieckie, by po II rozbiórce Polski całkowicie znaleźć się pod ich panowaniem na 145 lat. Odzyskanie przez Polskę niepodległości w 1918 roku nie zmieniło sytuacji regionu. Do zakończenia II wojny wszystkie gminy znajdowały się pod panowaniem najpierw Prus później III Rzeszy.

Silna germanizacja stała się faktem. Dopiero w 1945 roku ziemie te zostały włączone do terytorium Rzeczypospolitej, ale jeszcze długo w powszechnej świadomości funkcjonowały jako Ziemie Odzyskane. II wojna zamieszała nie tylko terytorialnie, miała olbrzymi wpływ na przymusowe wysiedlenia dawnych mieszkańców (Niemców) tych terenów i masowe zasiedlania przez osadników zza Bugu i terenów centralnej Polski. Dziś obszar LGD zamieszkują potomkowie pierwszych osadników – Łemków, Ukraińców, przesiedleńców akcji *Wisła*. To oni, tworząc mozaikę kultur, tradycji, zwyczajów, obrzędów jednoczą ten region. Od 65 lat dokonują cudów integracji – czasami pełnej wyrzeczeń i kompromisów, ale zawsze z pożytkiem dla przyszłych pokoleń.

Z pozycji nieco ponadpółwiecza trudno jest mówić o tradycji przekazywanej z pokolenia na pokolenie. Tutaj tradycja ma inny wydźwięk i zasięg czasowy. Cenzurę wyznacza 1945 rok i wszystko, co powstało później. Jest jednak coś, co łączy – to urokliwy krajobraz, zabytki kultury materialnej oraz oferta imprez kulturalnych.

Ciekawa historia opisywanego terenu pozostawiła po sobie liczne zabytki, podnoszące walory turystyczne obszaru realizacji LSR.

Do najciekawszych zabytków należą:

- drewniany kościół zrębowy z XVII w. w Boryszynie
- kościół gotycki z XVII w. w Szczańcu
- klasycystyczny kościół z XVIII w. w Ołoboku
- późnogotycki kościół z XV w. w Radoszynie
- kościoły szachulcowe w Rokitnicy, Mostkach, Przełazach i Myszęcinie

- kościół neogotycki z XIX w. w Opalewie i w Dąbrówce Małej
- pocysterski zespół klasztorny w Gościkowie-Paradyżu
- dwór renesansowy z XIX w. w Mostkach
- pałac renesansowy z XIX w. w Przełazach
- pałac renesansowy w Wilkowie
- pałac z parkiem z połowy XIX w. w Myszęcinie
- pałac elektyczny w Chociulach
- pałace z XVII w w Rokitnicy i Niekarzynie
- młyn w Staropolu
- ruiny pałacu z XV w w Szczañcu
- stary cmentarz z grobowcami z XVII w. w Buczu
- kościół z 1235 r. obecny późnogotycki(gmina Bledzew)
- barokowy kościół p.w. św. Józefa w Starym Dworku
- barokowa figura Jana Nepomucena z XVIII w.
- dawny młyn pocysterski wzniesiony w XVIII w.
- dwór opatów cysterskich w Starym Dworku
- działająca po dziś dzień elektrownia wodna z 1911 r. udostępniana turystom po telefonicznym potwierdzeniu
- fragment fortyfikacji Międzyrzeckiego Rejonu Umocnionego – tzw. pancerni w grupie warownej Ludendorff w gminie Bledzew
- mosty: uchylno-przesuwne (rolkowe) na kanale Obry, most obrotowy w Starym Dworku
- ruiny zamku królewskiego Kazimierza Wielkiego pochodzące z drugiej połowy XIV wieku (gmina Międzyrzecz);
- muzeum w Międzyrzeczu z niezwykle cenną i największą w Europie kolekcją sarmackich portretów trumiennych;
- kościół pod wezwaniem Św. Wojciecha - wzniesiony w 1834 roku (gmina Międzyrzecz),
- kościół p.w. Św. Jana Chrzciciela z końca XV wieku (gmina Międzyrzecz);
- synagoga z 1824 r. (gmina Międzyrzecz),
- kościół p.w. Marii Magdaleny z I poł. XVIII w. z cennym XVII-wiecznym obrazem „Matki Boskiej wśród Aniołów”. Kościelną, niezwykle akustyczną wykorzystuje, koncertując i nagrywając płyty (m.in. „Magdalena z Magdalii”) Józef Skrzek – kompozytor i multiinstrumentalista, członek niegdysiejszej grypy SBB (gmina Pszczew),

- barokowa plebania z XVII w. (gmina Pszczew)
- kościół w Chełmsku zbudowany z kamieni polnych w XVII w.
- barokowy kościół w Goraju
- kościół św. Mikołaja z obrazem Matki Boskiej Klewańskiej (przywieziony przez repatriantów z Klewania (dzisiejsza Ukraina)
- kościół garnizonowy p.w. Zbawiciela (gmina Skwierzyna)
- neorenesansowy ratusz z poł. XIX w. (gmina Skwierzyna)
- kirkut – największy na omawianym obszarze cmentarz żydowski z zachowanymi oryginalnymi macewami, najstarszy nagrobek z 1746 r. (gmina Skwierzyna)
- pałac w Wiejcach – dawny ośrodek kolonijny odrestaurowany z niezwykłym pietyzmem przez prywatnych inwestorów, obecnie pełni funkcję hotelowo-rekreacyjną
- Kościół Mariacki - murowany, zbudowany z cegły, XIII-wieczny w formie bazyliki (Strzelce Krajeńskie)
- szachulcowy kościół w Przynotecku
- kościoły w Głębozku, Nowym Kurowie, Błotnicy o unikatowej XVIII-wiecznej budowie
- kościół p.w. Przemienienia Pańskiego z oryginalnymi organami wykonanymi przez niemiecką firmę Sauer z Frankfurtu nad Odrą
- kościoły w Karwinie, Trzebiczu
- pałac w Mierzęcinie – perełka architektoniczna regionu, z zachowanym 16 ha parkiem urządzonym w stylu angielskim, francuskim i japońskim; pełni funkcję hotelową
- elektrownia wodna kamienna z przełomu XIX/XX wieku – do dziś funkcjonująca
- spichlerz w Chomętowie
- XVII-wieczny dwór – folwark w Chomętowie
- budynki Muzeum Obozu Oflag II C Woldenberg

2.5. Charakterystyka ludności zamieszkującej obszar realizacji LSR.

Metodologia

Charakterystyka ludności zamieszkującej obszar realizacji LSR została rozpatrzona w kontekście analizy kapitału ludzkiego i kapitału społecznego.

Kapitał ludzki będzie w niniejszej analizie oceniany pod względem struktury wieku oraz wykształcenia ludności. Szczególnie istotne jest wykształcenie, gdyż to właśnie kwalifikacje świadczą o umiejętności przystosowania się do potencjalnych możliwości na rynku pracy. Ponadto w ocenie kapitału ludzkiego opisano obciążenie demograficzne na badanym obszarze, aktywność zawodową ludności oraz stopę bezrobocia. Zbadano również najważniejsze sektory aktywności gospodarczej ludności obszaru realizacji LSR.

Kapitał społeczny jest pojęciem nieco szerszym i trudniejszym do zdefiniowania przy pomocy danych ilościowych. Świadczy on o umiejętności współdziałania ludności danego obszaru, chęci do działań prospołecznych (tzw. altruizm społeczny), oraz zdolności do społecznego kompromisu. W analizie kapitału społecznego opisano opiekę zdrowotną oraz społeczną, bezpieczeństwo publiczne, edukację, sport i rekreację oraz kulturę i organizacje pozarządowe.

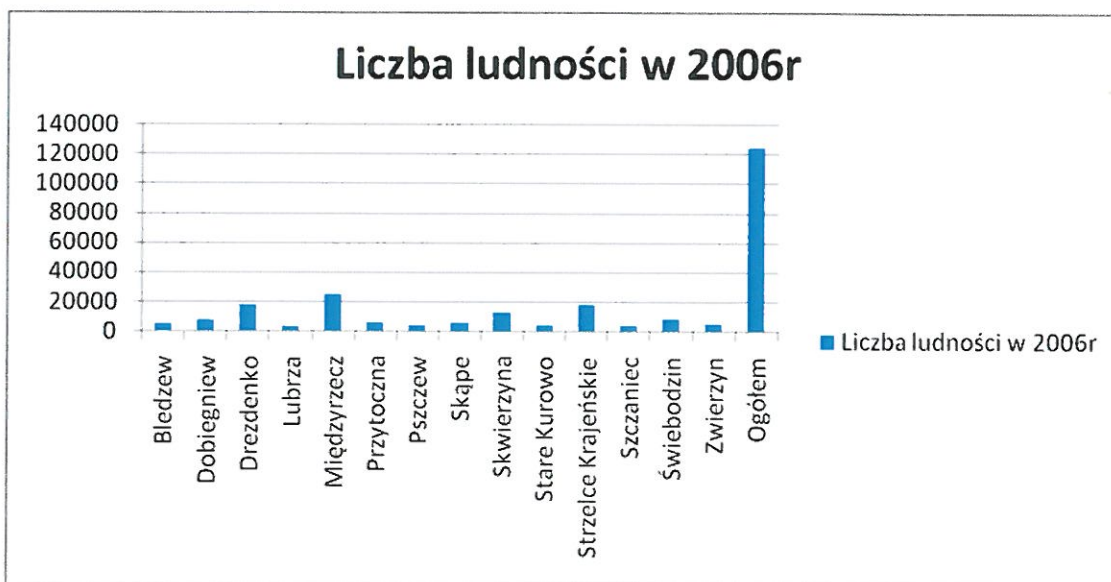
Kapitał ludzki

a) Liczba ludności

Liczba ludności obszaru realizacji LSR wyniosła w 2006 r. 123 799 mieszkańców (zgodnie z przepisami Ustawy z dnia 13 listopada 2003 r. (Dz. U. Nr 203, poz. 1966) o dochodach jednostek samorządu terytorialnego). W skład obszaru wchodzi osiem gmin wiejskich i sześć gmin miejsko-wiejskich, z wyłączeniem miasta Świebodzin.

Liczba ludności w 2006r.

Gmina	Liczba ludności
Bledzew	4717
Dobiegniew	7102
Drezdenko	17413
Lubrza	3390
Międzyrzecz	24945
Przytoczna	5761
Pszczew	4183
Skąpe	5446
Skwierzyna	12741
Stare Kurowo	4183
Strzelce Krajeńskie	17513
Szczaniec	3959
Świebodzin	7979
Zwierzyn	4467
Ogółem	123 799




b) Struktura wieku ludności

Struktura wieku ludności będzie rozpatrywana w podziale na ludność w wieku przedprodukcyjnym, produkcyjnym i poprodukcyjnym w ujęciu gminnym oraz w odniesieniu do całego obszaru LSR. Dokonane będą również porównania z wartościami dla województwa lubuskiego.

Strukturę wieku ludności na obszarze realizacji LSR wg podziału na przedprodukcyjną, produkcyjną i poprodukcyjną przedstawia wykres 2.

Wiek przedprodukcyjny	Wiek produkcyjny	Wiek poprodukcyjny
21,9 %	64,3 %	13,8 %



Wykres 2. Odsetek ludności w wieku przedprodukcyjnym, produkcyjnym i poprodukcyjnym na obszarze realizacji LSR w 2006 r

Struktura wieku ludności jest bardzo zbliżona na obszarze realizacji LSR i w województwie lubuskim. Gminy realizujące LSR wykazują się wyższym o kilka punktów procentowych odsetkiem ludności w wieku przedprodukcyjnym, co tworzy perspektywiczną strukturę wiekową ludności. Wysoki udział ludzi młodych w ludności ogółem zapewnia zrównoważoną proporcję między liczbą ludności czynnej zawodowo (będącej pochodną liczby ludności w wieku produkcyjnym), a liczbą ludności korzystającą ze świadczeń społecznych lub będącą na utrzymaniu czynnych zawodowo.

c) Poziom bezrobocie

Ogólnie w całym województwie lubuskim na koniec grudnia 2006r. liczba bezrobotnych wyniosła 72 816, natomiast na obszarze LGD – 10 523. Liczba bezrobotnych na naszym obszarze stanowi więc 14,4 % ogółu województwa , więc można uznać to za dobry wynik, zważając na powierzchnię jaką obejmujemy i świadczy o możliwości rozwojowej obszaru.

Liczba bezrobotnych na dzień 31.12.2006r.

Bledzew	476
Dobiegiew	898
Drezdenko	1709
Lubrza	235
Międzyrzecz	1845
Przytoczna	529
Pszczew	344
Skąpe	347
Skwierzyna	1003
Stare Kurowo	360
Strzelce Krajeńskie	1642
Świebodzin	504
Szczaniec	223
Zwierzyn	408
OGÓŁEM	10 523

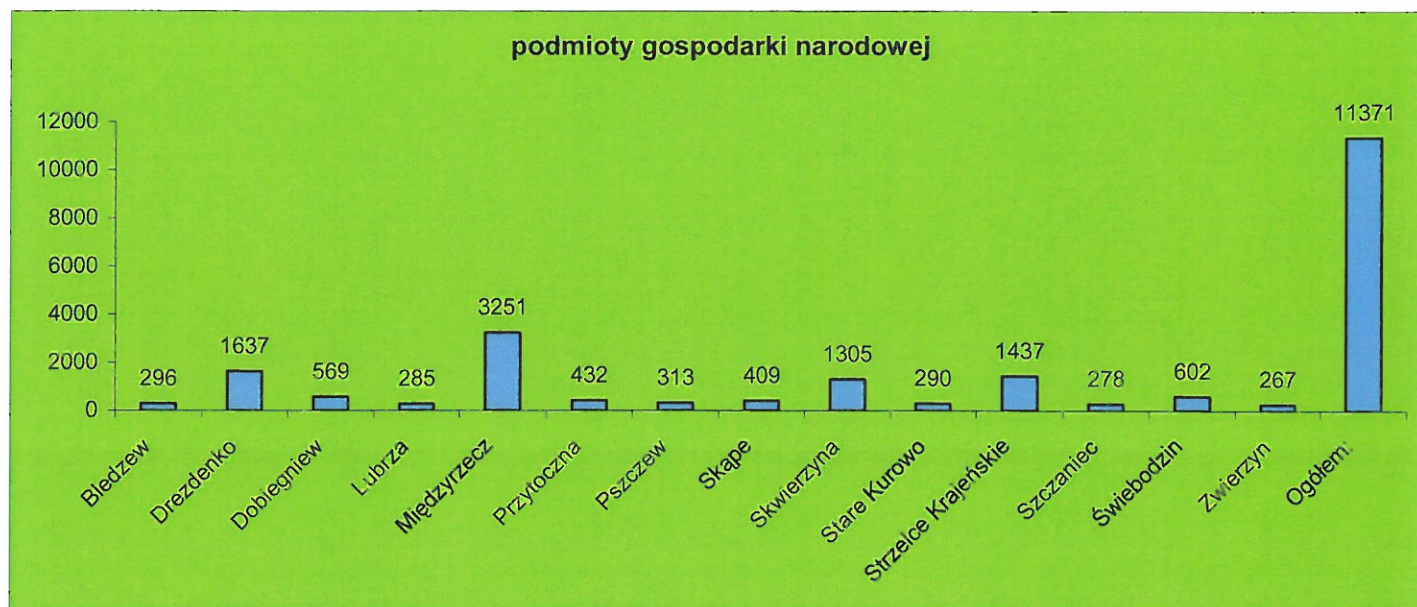
Źródło: www.wup.zgora.pl

d) Liczba podmiotów gospodarczych

Analiza sektora gospodarczego zawiera zestawienie podmiotów gospodarczych zarejestrowanych w systemie REGON w ujęciu przestrzennym (rozkład przestrzenny wg gmin). Rozkład przestrzenny podmiotów rejestru REGON przedstawia w ujęciu ilościowym poniższa tabela.

Liczba podmiotów gospodarki narodowej zarejestrowanych w rejestrze REGON na dzień 31.12.2006

Bledzew	296
Drezdenko	1637
Dobiegiew	569
Lubrza	285
Międzyrzecz	3251
Przytoczna	432
Pszczew	313
Skąpe	409
Skwierzyna	1305
Stare Kurowo	290
Strzelce Krajeńskie	1437
Szczaniec	278
Świebodzin	602
Zwierzyn	267
Ogółem:	11371



Źródło: GUS www.stat.gov.pl

Na obszarze LSR liczba podmiotów gospodarczych w 2006 r. wynosiła 11371. Najwięcej podmiotów zarejestrowanych jest w gminie Międzyrzecz, na co zapewne ma wpływ największa liczba zameldowanych mieszkańców oraz duża powierzchnia gminy.

e) Informacje o branżach mających kluczowe znaczenie dla rozwoju obszaru

Niewątpliwie branżami mającymi kluczowe znaczenie dla rozwoju obszaru są rolnictwo oraz turystyka, które dla większości mieszkańców stanowi podstawowe lub uzupełniające źródło dochodów. Sektor rolniczy będzie oddziaływał zarówno na sektor przemysłowy jak i na usługi rynkowe. Na terenie obszaru LSR istnieją gospodarstwa agroturystyczne oraz ośrodki wypoczynkowe, położone szczególnie wokół jezior. Duże znaczenie dla opisywanego obszaru mają szlaki komunikacyjne. Przez obszar LSR przebiegać będzie autostrada A-2, natomiast obecnie przebiega droga krajowa nr 2 oraz droga krajowa Szczecin-Praga. Przebieg tych tras ma niewątpliwie duże znaczenie dla rozwoju tych obszarów. Szybkie połączenie komunikacyjne z aglomeracją berlińską, gorzowską, zielonogórską oraz poznańską może z jednej strony oddziaływać na wzrost liczby przedsiębiorstw obsługujących mieszkańców i firmy z okolic aglomeracji, z drugiej natomiast - być powodem osiedlania się mieszkańców aglomeracji, poszukujących terenów dalekich od miasta, ale jednocześnie posiadających dobre z nim połączenie. Obecność szlaków komunikacyjnych powoduje również konieczność ich obsługi w postaci infrastruktury towarzyszącej: stacji benzynowych, barów, restauracji, moteli. Pozytywnym wpływem na opisywany obszar ma być projektowany zjazd z autostrady A2. Przebieg autostrady przez zmarginalizowane tereny wpłynie na ich szybszy rozwój. Ze swojego

położenia w stosunku do przebiegu autostrady A2 będą korzystać przede wszystkim te gminy, na obszarze których zbudowano zjazdy, umożliwiające dostęp ruchu tranzytowego do danego terenu.

W rozwoju lokalnych ośrodków miejskich upatrywana jest obecnie szansa dla pozostających w stagnacji gospodarczej obszarów wiejskich. Sektor rolniczy ulega od początku lat 90-tych przekształceniom. W ostatnich latach przekształcenia te są szczególnie uciążliwe, choćby ze względu na wysokie bezrobocie występujące również w dużych miastach. Na obszarach wiejskich w Polsce występuje znaczne przeludnienie, a gospodarstwa rolne nie są w stanie zapewnić wystarczająco dużo dochodów dla przeciętnej rodziny mieszkającej na wsi. Stąd też rozwój obszarów wiejskich jest obecnie związany z lokalnymi ośrodkami miejskimi, których gospodarki oddziaływać mają na otaczające obszary. W wymiarze lokalnym jest to wpływ miasta rdzeniowego na otaczające peryferia, czyli obszary wiejskie - użytkowane rolniczo. To właśnie małe miasta mają na obszarach wiejskich największą siłę oddziaływania oraz możliwości kreowania rozwoju na otaczających terenach, tak ze względu na siłę gospodarki (lokalne przetwórstwo, handel, działalność usługowa) jak i ze względu na działalność władz lokalnych. Od tych ostatnich szczególnie zależeć będzie rozwój obszarów wiejskich, gdyż to samorząd terytorialny posiada instrumenty prawne i organizacyjne do zapewnienia terytorium właściwego kierunku rozwoju.

f) Wnioski

Kapitał ludzki jest słabo sterowalnym czynnikiem rozwoju, stąd też na charakteryzowanym obszarze nie stanowi waloru, który może bezpośrednio zdecydować o kierunku jego rozwoju, może jednak mieć pośredni wpływ na długofalowe zamierzenia Lokalnej Grupy Działania. Do podstawowych cech demograficznych mogących mieć pozytywny wpływ na rozwój obszaru realizacji LSR zaliczyć można:

- wzrost liczby ludności związany przede wszystkim z dodatnim przyrostem naturalnym i rzeczywistym
- wysoki udział ludności w wieku przedprodukcyjnym w ogólnej liczbie mieszkańców
- niski odsetek bezrobotnych w porównaniu z województwem lubuskim.

g) Organizacje pozarządowe działające na obszarze LSR

Cenną inicjatywą lokalną jest działalność wszystkich środowisk związanych z inicjatywami kulturalnymi i sportowymi. Wszystkie zespoły śpiewacze, chóry, kluby sportowe i stowarzyszenia są autentycznym potencjałem obszaru realizacji LSR i cenną inicjatywą obywatelską niezbędną do realizacji projektów w ramach programu LEADER.

Ich szczególny walor polega na działaniu oddolnym, inicjowanym przez mieszkańców, odczuwających potrzebę działania na rzecz społeczności lokalnej.

2.6. Specyfika obszaru.

Obszar objęty działaniami Stowarzyszenia „Działaj z Nami” wyróżnia przede wszystkim rolniczy charakter, możliwości turystyczne, tradycje kulturowe i historyczne. Mieszkańcy zaangażowani są w działania w organizacjach pozarządowych, brak dużych zakładów przemysłowych, a co za tym idzie żywność produkowana na tym terenie (zboża, warzywa, owoce) jest czysta ekologicznie, na terenie istnieją obszary objęte Naturą 2000. Na terenie istnieje dużo małych zakładów usługowych. Aktywnie działają kluby i organizacje sportowo-turystyczne, a ich bazę dostosowując do możliwości i aktywności mieszkańców, wykorzystamy dla rozwoju wypoczynku sobotnio-niedzielnego.

Dla wzrostu poziomu i jakości życia należy wykorzystać:

- istnienie i funkcjonowanie wielu świetlic wiejskich znajdujących się prawie w każdej wsi
- istnienie dużej liczby jezior i stawów
- istnienie i funkcjonowanie dużej liczby małych i średnich przedsiębiorstw szczególnie usługowych w tym usług rzemieślniczych
- tradycje historyczne wraz z istnieniem zabytków historyczno-kulturowych
- walory krajobrazowo- turystyczne (wiele lasów, parków, obszary Natura 2000)
- rolniczy charakter
- obszar oddziaływania w czworokącie dużych miast – Gorzów Wlkp., Poznań, Berlin, Zielona Góra
- tradycje przedsiębiorczości

Specyfikę tą chcemy wykorzystać przy realizacji celów poprzez przedsięwzięcia, które zostały dobrane wg specyfiki obszaru, a więc preferowany rozwój usług w tym drobnej wytwórczości, integracja społeczności lokalnej poprzez wykorzystanie jej potencjału (organizacje pozarządowe, zespoły artystyczne, sportowe), szczególnie dla wypoczynku sobotnio-niedzielnego.

Poprzez animowanie społeczności lokalnej, chcemy przygotować liderów, szczególnie na wsiach, zarówno do organizacji imprez kulturalno-turystycznych jak i do wykorzystania zasobów infrastruktury wiejskiej, czy też rozszerzania działalności organizacji pozarządowych. Dogodne położenie komunikacyjne wykorzystać należy w rozwoju usług, szczególnie związanych ze zbytem produktów rolno-ogrodniczych.

Cechy przyrodnicze integrujące obszar:

- krajobraz typowo rolniczy
- wysoka lesistość
- bogactwo flory i fauny leśnej
- wiele pomników przyrody
- czyste powietrze
- zbiorniki wody
- duża powierzchnia obszarów szczególnie chronionych.

Wszystkie wymienione wyżej czynniki występują na terenie każdej gminy wchodzącej w skład Stowarzyszenia „LGD Działaj z Nami”. Obszar jest przez to jednolity przyrodniczo, co pozwala na wprowadzanie podobnych rozwiązań i pomysłów. Przykłady dobrych praktyk stosowanych u jednego z partnerów LGD, będzie można bez większych problemów przenieść na grunt innego.

Dodatkowo istnieje duża szansa, by mało zdegradowane przez człowieka środowisko naturalne na tym terenie, stało się czynnikiem warunkującym rozwój tego obszaru. Rozwiązania przyjazne przyrodzie i postawienie na ekologię mogą okazać się tym, na co warto postawić – myśląc o rozwoju.

Spójność historyczna i kulturowa obszaru:

- wspólne korzenie i podobne doświadczenia historyczne
- dominacja osadnictwa rolniczego
- występowanie obiektów o dużej wartości historycznej i kulturowej
- duża ilość zabytków sakralnych
- działalność Ochotniczej Straży Pożarnej i Kół Gospodyń Wiejskich
- działalność zespołów amatorskich odnoszących się do kultury i lokalnej tradycji

Wspólne tradycje kulturowe i historyczne wzmacniają zintegrowany charakter działań Stowarzyszenia „LGD Działaj z Nami”.

Mieszkańcy obszaru kultywują lokalne obrzędy, wysoki jest poziom integracji społecznej (wspólne święta, imprezy itp.). Gminy zdają sobie sprawę ze wspólnych korzeni, na ich terenach obchodzi się podobne święta, wszystko to świadczy o spójności tego regionu.

Spójność ekonomiczna regionu:

- dostępność regionu dla mieszkańców dużych aglomeracji: zielonogórskiej, berlińskiej, poznańskiej, gorzowskiej
- szanse na rozwój infrastruktury drogowej
- tereny do agroturystyki, zdrowego wypoczynku, produkcji zdrowej żywności
- migracja młodych i wykształconych ludzi do dużych miast lub za granicę

- rozwój odpowiedniej bazy do uprawiania turystyki
- słaba trójsektorowa współpraca lokalnych środowisk – niedostateczna liczba oddolnych inicjatyw (jest chęć do działania, ale brakuje informacji i umiejętności).

Wszyscy partnerzy Stowarzyszenia „LGD Działaj z Nami” mają podobny potencjał ekonomiczny, jakość życia mieszkańców oscyluje wokół tego samego poziomu. Również problemy, które występują na tym obszarze są podobne, dlatego partnerstwo jest bardzo dobrym sposobem na ich rozwiązanie. Gminy zdają sobie sprawę, że razem (wzajemnie się wspierając i doradzając sobie) mogą działać dużo więcej niż pojedynczo. Również sektory, które mają szansę w przyszłości rozwinąć się, są dla każdego z partnerów podobne. Jest to przede wszystkim turystyka z agroturystyką, wykorzystująca walory przyrodnicze, geograficzne i kulturowe tego regionu.

Czynników, które wyróżniają obszar Stowarzyszenia „LGD Działaj z Nami” i świadczą o jego specyfice jest bardzo wiele. Są to przede wszystkim walory geograficzne, turystyczne i kulturowe. Również chęć do pracy, działań nakierowanych na rozwój, zapał i optymizm są na bardzo wysokim poziomie – to również świadczy o specyficznym charakterze Stowarzyszenia „LGD Działaj z Nami”. Zjawiska charakterystyczne dla obszaru objętego niniejszą LSR są doskonałą szansą na jego rozwój, dlatego zostały one uwzględnione w obszarach priorytetowych. Działania, które mają zmierzać do realizacji celów priorytetowych i szczegółowych pozostają w ścisłej korelacji ze specyfiką obszaru. Tereny przyrody, piękne lasy i zbiorniki wodne są podstawą do rozwoju turystyki. Duża ilość zabytków i obiektów sakralnych wyróżnia obszar historycznie.

Również postawienie na ekologię ma swój sens, gdyż obszar LGD wyróżnia wiele obszarów chronionych, lasów, rzek i stawów - można je wykorzystać właśnie do rozwoju tego obszaru. Także stawiając na młodych ludzi i wpisując ich do obszarów priorytetowych, twórcy strategii nie uczynili tego przypadkiem. Analiza specyfiki obszaru pokazała bowiem, że w rozwoju tej grupy społecznej będzie można wykorzystać wiele zjawisk występujących na tym terenie, chociażby chęć do pracy i włączenia się mieszkańców w działania na rzecz rozwoju swojego regionu, co nie zawsze jest proste i łatwe. Również szanse na rozwój małych rodzinnych firm nastawionych na lokalne produkty, które są charakterystyczne dla tego obszaru, doskonale wpisują się w działania na rzecz tego obszaru priorytetowego.

Wszystko to wyróżnia obszar partnerstwa i sprawia, że przed tym regionem rysują się duże szanse rozwoju, o ile prowadzona będzie mądra polityka oparta na zasadach równości, partnerstwa i kompleksowej wymiany informacji.

3. Analiza SWOT dla obszaru LSR, wnioski wynikające z przeprowadzonej analizy.

Analiza SWOT (Strengths, Weaknesses, Opportunities, Threats) czyli silne strony, słabe strony, szanse i zagrożenia. Analiza SWOT jest metodą analizy dokonywanej przez uczestników procesu planowania strategicznego. Zgodnie z najlepszą wiedzą uczestników warsztatów analizowane są silne i słabe strony obszaru oraz szanse i zagrożenia zewnętrzne. Analizie poddawane są wybrane wcześniej kluczowe obszary rozwoju.

Metodyka analizy SWOT

Analiza SWOT została przeprowadzona metodą warsztatową dla czterech kluczowych obszarów wskazanych przez zespół lokalnych i zewnętrznych ekspertów:

1. Innowacje
2. Jakość życia
4. Produkty lokalne
5. Wykorzystanie zasobów naturalnych

1. Innowacje

Silne strony	Słabe strony
<ol style="list-style-type: none"> 1. Wysoki poziom produkcji roślinnej 2. Rosnąca liczba podmiotów gospodarczych 3. Obecność znanych i liczących się inwestorów 4. Istnienie przedsiębiorstw integrujących lokalną gospodarkę 5. Duże rezerwy terenów inwestycyjnych 6. Infrastruktura szkolnictwa średniego nowoczesnych umiejętności (komputerowe, języki) i szkoleń zawodowych 7. Zasoby ludzkie (aktywność społeczna i gospodarcza) 8. Dobra infrastruktura komunalna 	<ol style="list-style-type: none"> 1. Słaba infrastruktura komunikacji lokalnej 2. Niechęć do współpracy między przedsiębiorstwami 3. Działalność dużych gospodarstw rolnych – intensywna produkcja 4. Niewielka liczba grup producenckich 5. Zapotrzebowanie na przedsiębiorstwa przetwórstwa rolno-spożywczego 6. Nieliczne przedsiębiorstwa wysokiej techniki
Szanse	Zagrożenia
<ol style="list-style-type: none"> 1. Położenie w korytarzu transeuropejskim 2. Bliskość aglomeracji (Zielona Góra, Berlin, Gorzów Wlkp.,Poznań) 3. Dostępność funduszy UE 4. Rozwój przedsiębiorstw lokalnych i regionalnych 5. Tendencja do doksztalcania 6. Sprowadzenie inwestorów zagranicznych (szczególnie w przemyśle rolno-spożywczym) 7. Stworzenie nowych obszarów inwestowania 8. Tradycje rzemiosła (stolarstwo, krawiectwo, studniarstwo, zduństwo, dekarstwo) 	<ol style="list-style-type: none"> 1. Słaba infrastruktura komunikacji lokalnej (niska jakość dróg, mała gęstość dróg lokalnych) 2. Niskie kwalifikacje osób pracujących w gospodarstwach rolnych oraz w zakresie zarządzania 3. Brak następców i pracowników w zawodach rzemieślniczych 4. Niewielka liczba grup producenckich 5. Nieliczne przedsiębiorstwa wysokiej techniki

2. Jakość życia

Silne strony	Słabe strony
<ol style="list-style-type: none"> 1. Infrastruktura techniczna powyżej średniej regionalnej dla podobnych obszarów (dobre uzbrojenie w infrastrukturę techniczną z wyjątkiem dróg lokalnych – zróżnicowana w zależności od gminy); potencjał usług 2. Aktywnie działające organizacje (koła gospodyń, ochotnicze straże pożarne, organizacje kultywujące kulturę lokalną, zespoły ludowe bazujące na gwarze, chóry) 3. Kultywowanie tradycji kulturalnych, zarówno w szkołach jak i w ramach organizacji społecznych 4. Dobrze rozwinięte szkolnictwo (zabezpieczenie potrzeb na poziomie przedszkola, szkoły podstawowej, gimnazjum i szkół ponadgimnazjalnych - łatwy dostęp, wysoki poziom kształcenia) 5. Stosunkowo młode społeczeństwo 6. Dobre zaplecze kulturalne w postaci świetlic wiejskich i sal 7. Szeroka oferta kulturalno-terapeutyczna 	<ol style="list-style-type: none"> 1. Słaba infrastruktura komunikacji lokalnej (niska jakość dróg, mała gęstość dróg lokalnych) 2. Mała liczba organizacji pozarządowych zarejestrowanych w KRS 3. Ograniczona współpraca organizacji społecznych, kulturalnych, szczególnie między gminami 4. Niewystarczająca informacja i promocja imprez i inicjatyw kulturalnych 5. Niski poziom wykształcenia i brak możliwości przekwalifikowania osób zamieszkałych na wsi 6. Niewystarczająca infrastruktura społeczna na rzecz młodzieży poza szkołami (niewielka oferta atrakcji w czasie wolnym dla młodzieży) 7. Potrzeba zwiększenia liczby animatorów wiejskich (opiekunów sal wiejskich) 8. Ograniczony dostęp do Internetu 9. Brak ścieżek, szlaków rowerowych

Szanse	Zagrożenia
<ol style="list-style-type: none"> 1. Dogodne położenie subregionu – autostrada A2, droga krajowa nr 2 2. Bliskość aglomeracji (Zielona Góra, Gorzów Wlkp., Poznań, Berlin) 3. Dostępność funduszy UE 4. Rozwój przedsiębiorstw lokalnych i regionalnych 5. Wzrost popytu na turystykę 6. Wzrost popytu na kulturę 7. Tendencja do dokształcania 8. Wysoki poziom rolnictwa 9. Tendencje do rozwoju sportu i rekreacji 	<ol style="list-style-type: none"> 1. Brak możliwości korzystania z edukacji dorosłych przez rolników i przedsiębiorców. 2. Polityka UE prowadząca do odejścia osób z rolnictwa (normy jakości) 3. Odpływ młodzieży i osób wykształconych do Zielonej Góry i innych miast 4. Polityka finansowa państwa 5. Pauperyzacja ludności (brak zbytu i opłacalności produkcji rolniczej)

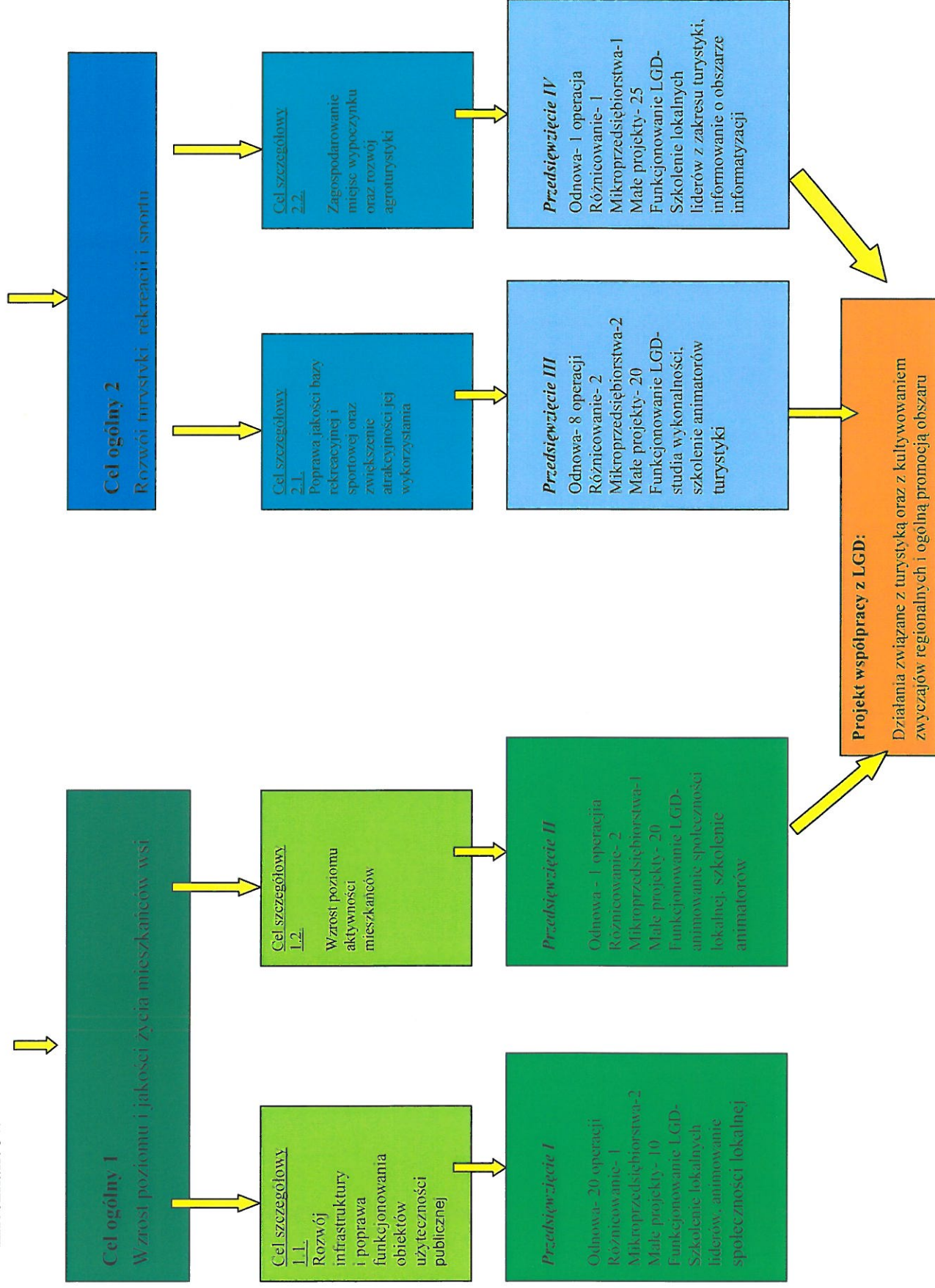
3. Produkty lokalne

Silne strony	Słabe strony
<ol style="list-style-type: none"> 1. Bogactwo lokalnych zasobów naturalnych- wysoka jakość surowców pochodzenia roślinnego i zwierzęcego 2. Zdrowe rolnictwo, duży potencjał (ograniczona liczba gospodarstw przemysłowych) 3. Produkcja przyjazna dla rolnictwa (brak zanieczyszczenia przemysłowego) 4. Duża liczba jezior i stawów 5. Dość liczne miejsca i atrakcje mogące stać się produktami turystycznymi 6. Imprezy lokalne (festiwale, dożynki, przeglądy kulturalne) 7. Możliwość wykreowania lokalnych produktów 	<ol style="list-style-type: none"> 1. Niewielka liczba produktów lokalnych na terenie LGD 2. Słaba promocja produktów lokalnych 3. Niechęć do współpracy między przedsiębiorstwami 4. Niewykorzystany potencjał turystyczny i rolno-spożywczy 5. Duże zniszczenie obiektów turystycznych 6. Niewielka liczba gospodarstw agroturystycznych 7. Organizacja dróg ogranicza rozwój szlaków rowerowych
Szanse	Zagrożenia
<ol style="list-style-type: none"> 1. Bliskość aglomeracji (Zielona Góra, Berlin) 2. Dostępność funduszy UE 3. Rozwój turystyki, sportu i rekreacji 4. Tendencje do prowadzenia zdrowego stylu życia 4. Mała ilość dużych marketów (rozdrobniony handel absorbuje produkty lokalne) 5. Rozwinięcie ekologicznego rolnictwa 6. Rozwój oferty produktów lokalnych 	<ol style="list-style-type: none"> 1. Konkurencyjność produktów innych gmin 2. Słaba znajomość produktów lokalnych wśród konsumentów innych obszarów 3. Intensyfikacja produkcji rolnej (np. uprzemysłowienie produkcji trzody chlewnej) 4. Dostęp do kapitału (utrudniony dostęp do niskoprocentowych kredytów) 5. Brak przetwórstwa rolno- spożywczego 6. Dewastacja, wandalizm

4. Wykorzystanie zasobów naturalnych

Silne strony	Słabe strony
<ol style="list-style-type: none"> 1. Zdrowe rolnictwo (ograniczona liczba gospodarstw przemysłowych) 2. Zróżnicowane środowisko przyrodnicze 3. Brak zanieczyszczenia przemysłowego 4. Dość liczne miejsca mogące stać się produktami turystycznymi (jeziora, pomniki przyrody, ścieżki przyrodnicze) 5. Stosunkowo czyste powietrze 6. Cicha okolica (z wyjątkiem terenów położonych przy drogach krajowych) 	<ol style="list-style-type: none"> 1. Działalność dużych gospodarstw rolnych – intensywna produkcja 2. Niska świadomość ekologiczna 3. Słaba komunikacja lokalna 4. Dzikie wysypiska
Szanse	Zagrożenia
<ol style="list-style-type: none"> 1. Bliskość aglomeracji (Poznań, Berlin) 2. Położenie na Pojezierzu Lubuskim 3. Dostępność funduszy UE 4. Rozwój turystyki, sportu i rekreacji 5. Tendencje do prowadzenia zdrowego stylu życia 6. Korzystne warunki do rozwoju różnorodnych form turystyki i agroturystyki 7. Znaczna powierzchnia obszarów leśnych 	<ol style="list-style-type: none"> 1. Bliskość budowanej autostrady 2. Konkurencyjność innych gmin 3. Intensyfikacja produkcji rolnej (np. uprzemysłowienie produkcji trzody chlewnej) 4. Ochrona przyrody ogranicza rozwój gospodarczy 5. Komerccjalizacja życia i dominacja kultury masowej

4. **WIZJA** - Stowarzyszenie „LGD Działaj z Nami” - obszarem różnorodnej przyrody i jej turystycznego wykorzystania oraz przedsiębiorczości mieszkańców



4. Cele i przedsięwzięcia Lokalnej Strategii Rozwoju

Stowarzyszenia „LGD Działaj z Nami”

WIZJA – Stowarzyszenie „LGD Działaj z Nami” – obszarem różnorodnej przyrody i jej turystycznego wykorzystania oraz przedsiębiorczości mieszkańców

Cel ogólny 1: Wzrost poziomu i jakości życia mieszkańców wsi		
Cele szczegółowe:	Przedsięwzięcia	
1.1. Rozwój infrastruktury i poprawa funkcjonowania obiektów użyteczności publicznej	I. Tworzenie centrów kulturalnych na bazie świetlic	II. Spotkania integracyjne społeczności lokalnej
1.2. Wzrost poziomu aktywności mieszkańców		

Przedsięwzięcie I :Tworzenie centrów kulturalnych na bazie świetlic wiejskich

Działania PROW:

Działanie	Opis	Liczba operacji
Odnowa i Rozwój Wsi	- Remont, wyposażenie świetlic i sal wiejskich stanowiących centra integracji społecznej	20
Różnicowanie w kierunku działalności nierolniczej	- Usługi rzemieślnicze	1
Tworzenie i rozwój mikroprzedsiębiorstw	- Usługi remontowe, budowlane, rzemieślnicze, produkcja - Zakup sprzętu umożliwiającego działalność na rzecz niepełnosprawnych	2
Małe projekty	- Realizacja programów edukacji kulturalnej - Wspieranie działalności zespołów artystycznych i twórców lokalnych - Szkolenia animatorów kultury - Wyposażenie sal i świetlic - Ośrodki zagospodarowania czasu wolnego mieszkańców: place zabaw, tereny rekreacyjne, boiska - Atrakcyjne kierunki edukacyjne z uwzględnieniem wychowania przedszkolnego i wczesnoszkolnego - Lokalne atrakcje turystyczno-edukacyjne i poznawcze	10

Przedsięwzięcie II: Spotkania integracyjne z udziałem zasobów społeczeństwa

Działania PROW:

Działanie	Opis	Liczba operacji
Odnowa i Rozwój Wsi	- Budowa i remonty miejsc spotkań integracyjnych	1
Różnicowanie w kierunku działalności nierolniczej	- Modernizacja obiektów rekreacyjnych - Zakup sprzętu umożliwiającego prowadzenie usług gastronomicznych, informacyjnych, organizacji imprez	2
Tworzenie i rozwój mikroprzedsiębiorstw	- Usługi budowlane oraz w zakresie zagospodarowania terenów rekreacyjnych - Usługi rzemieślnicze - Szkolenia i przyuczenie do zawodu	1
Małe projekty	- Organizacja lokalnych imprez kulturalnych i sportowo-rekreacyjnych - Ośrodki zagospodarowania czasu wolnego mieszkańców: place zabaw, tereny rekreacyjne, boiska - Wyposażenie zespołów artystycznych w stroje i instrumenty - Kursy w zakresie przygotowania potraw lokalnych i regionalnych - Promocja twórczości kulturalnej w oparciu o dziedzictwo kulturowe, historyczne i przyrodnicze - Wyposażenie muzeów	20

Cel ogólny 2 : Rozwój turystyki, rekreacji i sportu		
Cele szczegółowe:	Przedsięwzięcia	
2.1. Poprawa stanu infrastruktury rekreacyjnej, turystycznej i sportowej	III. Poprawa jakości bazy rekreacyjnej i sportowej oraz zwiększenie atrakcyjności jej wykorzystania	IV. Zagospodarowanie miejsc wypoczynku oraz rozwój turystyki
2.2. Rozwój usług turystycznych i rzemiosła		

Przedsięwzięcie III :Poprawa jakości bazy rekreacyjnej i sportowej oraz zwiększenie atrakcyjności jej wykorzystania

Działania PROW:

Działanie	Opis	Liczba operacji
Odnowa i Rozwój Wsi	<ul style="list-style-type: none"> - Rozbudowa i podniesienie standardu bazy sportowej i rekreacyjnej - Budowa małych boisk i placów zabaw - Zagospodarowanie przestrzeni publicznej na cele rekreacyjne - Wytyczenie i budowa szlaków oraz ścieżek turystycznych i spacerowych - Budowa małej infrastruktury w pobliżu jezior i miejsc wypoczynku sobotnio-niedzielnego 	8
Różnicowanie w kierunku działalności nierolniczej	<ul style="list-style-type: none"> - Usługi budowlane oraz w zakresie zagospodarowania terenów rekreacyjnych - Materiały reklamowe - Zakup sprzętu służącego do uruchomienia lub rozszerzenia usług służących rozwojowi agroturystyki oraz usług turystycznych i gastronomicznych - Usługi w zakresie gastronomii i informacji, w tym przy ścieżkach i szlakach turystycznych 	2
Tworzenie i rozwój mikroprzedsiębiorstw	<ul style="list-style-type: none"> - Usługi w zakresie gastronomii i informacji, w tym przy ścieżkach i szlakach turystycznych - Usługi turystyczne, rzemieślnicze, budowlane - Materiały reklamowe - Zakup sprzętu służącego do uruchomienia lub rozszerzenia usług służących rozwojowi usług turystycznych i gastronomicznych - Organizacja imprez rekreacyjnych - Usługi w zakresie multimediiów, rzemieślnicze, poligrafii 	2
Małe projekty	<ul style="list-style-type: none"> - Tworzenie szlaków turystycznych - Promocje szlaków turystycznych (tablice, foldery, przewodniki, mapy, prezentacje multimedialne) - Zagospodarowanie miejsc rekreacji - Uruchomienie bazy danych o terenach Stowarzyszenia „LGD Działaj z Nami” - Wytyczenie i budowa szlaków oraz ścieżek turystycznych i spacerowych - Ośrodki zagospodarowania czasu wolnego mieszkańców- place zabaw, tereny rekreacyjne, boiska - Zakup strojów i sprzętu dla klubów sportowych 	20

Przedsięwzięcie IV: Zagospodarowanie miejsc wypoczynku oraz rozwój agroturystyki

Działania PROW:

Działanie	Opis	Liczba operacji
Odnowa i Rozwój Wsi	- Rozbudowa małej infrastruktury przy ścieżkach i szlakach turystycznych - tworzenie centrów informacji i promocji	1
Różnicowanie w kierunku działalności nierolniczej	- Usługi budowlane oraz w zakresie zagospodarowania terenów rekreacyjnych - Usługi agroturystyczne, rzemieślnicze i rękodzielnicze - Usługi budowlane i rzemieślnicze oraz organizacji imprez - Zakup sprzętu mającego na celu uruchomienie lub rozszerzenie działalności organizacji imprez i turystyki	1
Tworzenie i rozwój mikroprzedsiębiorstw	- Zakup sprzętu służącego do uruchomienia lub rozszerzenia usług służących rozwojowi usług turystycznych i gastronomicznych - Produkcja - Usługi rzemieślnicze oraz w zakresie wydawnictwa	1
Małe projekty	- Organizacja imprez rekreacyjnych sobotnio-niedzielnich - Usługi rzemieślnicze, turystyczne, gastronomiczne oraz w zakresie wydawnictwa - Ośrodki zagospodarowania czasu wolnego mieszkańców - place zabaw, tereny rekreacyjne, boiska - Wyposażenie sal sportowych i świetlic	25

Opis przedsięwzięć

Przedsięwzięcie I. Tworzenie centrów kulturalnych na bazie świetlic wiejskich

Przedsięwzięcie przyczynia się do realizacji:

Celu ogólnego 1. **Wzrost poziomu i jakości życia mieszkańców wsi**

Celu szczegółowego 1.1. **Rozwój infrastruktury i poprawa funkcjonowania obiektów użyteczności publicznej**

Uzasadnienie:

Na terenie LGD znajduje się wiele świetlic wiejskich, które są centrami kultury we wsiach i możliwością do spotkań społeczeństwa w tym ruchów artystycznych. Przedsięwzięcie jest kompleksowym podejściem na tym terenie, pozwoli na bazie wyremontowanych świetlic na współpracę zespołów artystycznych między gminami, a więc przyczyni się do integracji społecznej mieszkańców, rozwój mikroprzedsiębiorstw, czyli zwiększenie dochodów mieszkańców oraz wpłynie na wzrost ich poziomu i jakości życia.

Grupy docelowe beneficjentów:

Rolnicy, rzemieślnicy szczególnie w branży budowlanej i turystycznej, samorządy lokalne i ich jednostki pomocnicze, czyli sołectwa, szkoły, organizacje pozarządowe, szczególnie skierowane na kulturę

Lista rekomendowanych operacji:

- Odnowa i rozwój wsi – liczba operacji min 20

Preferowane będą operacje dotyczące:

- Remont i wyposażenie świetlic i sal wiejskich stanowiących centra integracji społecznej

- Różnicowanie w kierunku działalności nierolniczej- liczba operacji min 1

Preferowane będą operacje dotyczące:

- usług rzemieślniczych

- Tworzenie i rozwój mikroprzedsiębiorstw - liczba operacji min 2

Preferowane będą operacje dotyczące:

- usług budowlanych, remontowych, rzemieślniczych i produkcja,

- zakupu sprzętu umożliwiającego działalność na rzecz niepełnosprawnych

- Małe projekty - liczba operacji min 10

Preferowane będą operacje dotyczące:

- realizacji programów edukacji kulturalnej

- wspierania działalności zespołów artystycznych i twórców lokalnych

- szkoleń animatorów kultury

- wyposażenia sal i świetlic

- lokalnych atrakcji turystyczno-edukacyjnych i poznawczych

- Aktywizowanie społeczności lokalnej – liczba operacji min 4

Preferowane będą działania dotyczące: szkolenia lokalnych liderów, animowania społeczności lokalnej do działań w wiejskich centrach kultury.

Przedsięwzięcie II Spotkania integracyjne z udziałem zasobów społeczeństwa

Przedsięwzięcie przyczynia się do realizacji:

Celu ogólnego 1. **Wzrost poziomu i jakości życia mieszkańców wsi**

Celu szczegółowego 1.1. Rozwój infrastruktury i poprawa funkcjonowania obiektów użyteczności publicznej

Celu szczegółowego 1.2. Wzrost poziomu aktywności mieszkańców

Uzasadnienie:

Na terenie LSR szczególnie popularne stają się imprezy integracyjne i promocyjne. Przygotowana baza pozwoli na organizowanie dużej liczby imprez, które mają zarówno integrować mieszkańców jak i aktywizować do ich organizacji. Przeszkolenie działaczy organizacji pozarządowych oraz aktywnych mieszkańców wsi pozwoli na lepsze przygotowanie i organizację imprez. Umożliwi rozwój zespołów artystycznych i kulturowych, a także wyposażenia ich w stroje i sprzęt.

Grupy docelowe beneficjentów:

Mieszkańcy wsi, samorządy lokalne i ich jednostki pomocnicze, czyli sołectwa, organizacje pozarządowe, rolnicy, przedsiębiorcy,

Lista rekomendowanych operacji:

- Odnowa i rozwój wsi – liczba operacji min 1

Preferowane będą operacje dotyczące:

- Budowa i remonty miejsc spotkań integracyjnych

- Różnicowanie w kierunku działalności nierolniczej- liczba operacji min 2

- Modernizacja obiektów rekreacyjnych

- Zakup sprzętu umożliwiającego prowadzenie usług gastronomicznych, informacyjnych, organizacji imprez

- Tworzenie i rozwój mikroprzedsiębiorstw - liczba operacji min 1

Preferowane będą operacje dotyczące:

- Usług budowlanych oraz w zakresie zagospodarowania terenów rekreacyjnych

- Usług rzemieślniczych

- Szkoleń i przyuczenia do zawodu

- Małe projekty - liczba operacji min 20

Preferowane będą operacje dotyczące:

- Organizacji lokalnych imprez kulturalnych i sportowo-rekreacyjnych

- Wyposażenia zespołów artystycznych w stroje i instrumenty

- Ośrodków zagospodarowania czasu wolnego mieszkańców - place zabaw, tereny rekreacyjne, boiska

- Kursów w zakresie przygotowania potraw lokalnych i regionalnych, rękodzielniczych

- Promocji twórczości kulturalnej w oparciu o dziedzictwo kulturowe, historyczne i przyrodnicze

- Wyposażenia muzeów

- Aktywizowanie społeczności lokalnej – liczba operacji min 4

Preferowane będą działania dotyczące:

- Szkoleń dotyczących obowiązujących przepisów i organizacji imprez

Przedsięwzięcie III Poprawa jakości bazy rekreacyjnej i sportowej oraz zwiększenie atrakcyjności jej wykorzystania

Przedsięwzięcie przyczynia się do realizacji:

Celu ogólnego 2. Rozwój turystyki, rekreacji i sportu

Celu szczegółowego 2.1. Poprawa jakości bazy rekreacyjnej i sportowej oraz zwiększenie atrakcyjności jej wykorzystania

Celu szczegółowego 2.2. Rozwój usług turystycznych i rzemiosła

Uzasadnienie:

Na terenie LSR wzrasta zainteresowanie wypoczynkiem w miejscu zamieszkania. Dawne place i boiska sportowe zostały zaniedbane a część zlikwidowana. Powstałe nowe place rekreacyjne i sportowe w większości wsi terenu LGD zapewnią czynny wypoczynek mieszkańcom, a przede wszystkim pozwolą zagospodarować wolny czas dzieciom i młodzieży. Organizowane będą stałe imprezy sportowo-rekreacyjne co spowoduje większą integrację społeczną mieszkańców. Zagospodarowanie placów i boisk umożliwi też zwiększenie funkcjonowania mikroprzedsiębiorstw, a więc zwiększenie dochodów tej części społeczeństwa.

Grupy docelowe beneficjentów:

Rolnicy, rzemieślnicy szczególnie w branży budowlanej, samorządy lokalne i ich jednostki pomocnicze, czyli sołectwa, szkoły, organizacje pozarządowe, szczególnie ukierunkowane na sport i turystykę.

Lista rekomendowanych operacji:

- Odnowa i rozwój wsi – liczba operacji min 8

Preferowane będą operacje dotyczące:

- Rozbudowy i podniesienia standardu bazy sportowej i rekreacyjnej
- Budowy małych boisk i placów zabaw
- Zagospodarowania przestrzeni publicznej na cele rekreacyjne
- Wytyczenia i budowy szlaków oraz ścieżek turystycznych i spacerowych
- Budowy małej infrastruktury w pobliżu jezior i miejsc wypoczynku sobotnio-niedzielnego

- Różnicowanie w kierunku działalności nierolniczej- liczba operacji min 2

Preferowane będą operacje dotyczące:

- Usług budowlanych, turystycznych, rzemieślniczych oraz w zakresie zagospodarowania terenów rekreacyjnych
- Materiałów reklamowych
- Zakupu sprzętu służącego do uruchomienia lub rozszerzenia usług służących rozwojowi agroturystyki oraz usług turystycznych i gastronomicznych

- Tworzenie i rozwój mikroprzedsiębiorstw - liczba operacji min 2

Preferowane będą operacje dotyczące:

- Usług w zakresie gastronomii i informacji, w tym przy ścieżkach i szlakach turystycznych
- Usług turystycznych, rzemieślniczych, budowlanych
- Materiałów reklamowych
- Organizacji imprez rekreacyjnych
- Usług w zakresie multimediiów i poligrafii

- Małe projekty - liczba operacji min 20

Preferowane będą operacje dotyczące:

- Usług szkoleniowych dot. tworzenia szlaków turystycznych
- Promocji, wytyczenia i budowy szlaków turystycznych (m.in. tablice, foldery, przewodniki, mapy, prezentacje multimedialne)
- Zagospodarowania miejsc rekreacji
- Ośrodków zagospodarowania czasu wolnego mieszkańców- place zabaw, tereny rekreacyjne, boiska
- Zakupu strojów i sprzętu dla klubów sportowych
- Uruchomienia bazy danych o terenach Stowarzyszenia „LGD Działaj z Nami”

- Aktywizowanie społeczności lokalnej – liczba operacji min 4

Preferowane będą działania dotyczące:

- Szkolenia lokalnych liderów ,
- Spotkań animatorów społeczności lokalnej do działań w zakresie sportu i rekreacji

Przedsięwzięcie IV Zagospodarowanie miejsc wypoczynku oraz rozwój agroturystyki

Przedsięwzięcie przyczyni się do realizacji:

Celu ogólnego 2. Rozwój turystyki, rekreacji i sportu

Celu szczegółowego 2.1. Poprawa stanu infrastruktury rekreacyjnej, turystycznej i sportowej

Celu szczegółowego 2.2. Rozwój usług turystycznych i rzemiosła

Uzasadnienie:

Wyznaczenie i zagospodarowanie miejsc wypoczynku, głównie dla mieszkańców obszaru LSR, rozwój agroturystyki poprzez rozwój małej infrastruktury oraz organizację imprez sportowo-turystycznych przyczyni się do ogólnego rozwoju turystyki, rekreacji i sportu. Rozwój usług turystycznych pozwoli także na zwiększoną aktywność małych przedsiębiorstw i mieszkańców terenu.

Grupy docelowe beneficjentów:

Mieszkańcy wsi, turyści, samorządy lokalne i ich jednostki pomocnicze, czyli sołectwa, organizacje pozarządowe, rolnicy, przedsiębiorcy.

Lista rekomendowanych operacji:

- Odnowa i rozwój wsi – liczba operacji min 1

Preferowane będą operacje dotyczące:

- Organizacji cyklicznych imprez rekreacyjnych
- Budowy i rozbudowy małej infrastruktury przy ścieżkach i szlakach turystycznych
- Tworzenia centrów informacji i promocji

- Różnicowanie w kierunku działalności nierolniczej- liczba operacji min 1

Preferowane będą operacje dotyczące:

- Usług turystycznych, rzemieślniczych i rękodzielniczych
- Usług budowlanych i rzemieślniczych oraz organizacji imprez
- Zakupu sprzętu mającego na celu uruchomienie lub rozszerzenie działalności organizacji imprez i turystyki
- Zagospodarowania terenów rekreacyjnych

- Tworzenie i rozwój mikroprzedsiębiorstw - liczba operacji min 1

Preferowane będą operacje dotyczące:

- Zakupu sprzętu służącego do uruchomienia lub rozszerzenia usług służących rozwojowi usług turystycznych i gastronomicznych
- Produkcji
- Usług rzemieślniczych oraz w zakresie wydawnictwa

- Małe projekty - liczba operacji min 25

Preferowane będą operacje dotyczące:

- Organizacji imprez rekreacyjnych sobotnio-niedzielných
- Usług rzemieślniczych, turystycznych, gastronomicznych oraz w zakresie wydawnictwa
- Produkcji pamiątek regionalnych, folderów, filmów
- Ośrodków zagospodarowania czasu wolnego mieszkańców - place zabaw, tereny rekreacyjne, boiska

MATRYCA LOGICZNA dla PRZEDSIĘWZIĘCIA I: Tworzenie centrów kulturalnych na bazie świetlic wiejskich

Cel/ działanie	Opis	Wskaźniki realizacji przedsięwzięcia (wskaźnik rezultatu i wskaźnik produktu odpowiadają wartościami liczbowymi wartości wskaźnika produktu)	Źródła weryfikacji	Założenia/ ryzyko (niezależne od LGD)
Cel ogólny realizowany przez przedsięwzięcie	1. Wzrost poziomu i jakości życia mieszkańców wsi	- Świetlice wiejskie w końcu realizacji LSR staną się centrami kulturalnymi we wsiach - Wzrosną dochody gminy z tytułu prowadzenia działalności rzemieślniczej	- Dokumentacja odbioru prac w siedzibach gmin oraz LGD	Realizacja przedsięwzięć przez gminy poza LSR
Cele szczegółowe realizowane przez przedsięwzięcie	1.1. Rozwój infrastruktury i poprawa funkcjonowania obiektów użyteczności publicznej 1.2. Wzrost poziomu aktywności mieszkańców	- W 2014 r. – 1 nowo wybudowana świetlica i 10 wyremontowanych świetlic - W 2014 r. - funkcjonowanie ok. 4 zespołów artystycznych - W 2015 r. – 4 nowe miejsca pracy związane z realizacją przedsięwzięcia, w tym 2 nowo powstałe mikroprzedsiębiorstwa	- Dokumentacja odbioru prac w siedzibie LGD - Kalendarz imprez oraz występów zespołów artystycznych - Wpisy do rejestru w gminie	Animatoryzy działalności kulturalnej we wsiach będą skupiali wokół świetlic spoleczność lokalną
Działania PROW				
Odnowa i rozwój wsi	Operacje w zakresie: - Remont i wyposażenie świetlic wiejskich stanowiących centra kultury wsi	Wskaźniki produktu: - Wyremontowanie i wyposażenie 10 świetlic - Budowa 1 nowej świetlicy	- Dokumentacja wykonanych prac w siedzibie LGD	W odpowiednim czasie przyjęte będą plany odnowy miejscowości i uchwały rad gmin
Różnicowanie w kierunku działalności nierolniczej	Operacje w zakresie: - Usługi rzemieślnicze	Wskaźniki produktu: 1 zrealizowana operacja z zakresu usług rzemieślniczych	Wpis do rejestru w urzędzie gminy	Rolnicy będą zainteresowani uruchomieniem działalności
Tworzenie i rozwój mikroprzedsiębiorstw	Operacje w zakresie: - Usługi remontowe, budowlane, rzemieślnicze, produkcja - Zakup sprzętu umożliwiającego działalność	Wskaźniki produktu: 1 rozwinięte mikroprzedsiębiorstwo	- Dokumentacja w siedzibie LGD - Wpis do rejestru w urzędzie gminy	Organizacje zdecydowały się prowadzić działalność na rzecz niepełnosprawnych

Małe projekty	na rzecz niepełnosprawnych	Wskaźniki produktu: - Zrealizowanie 4 projektów edukacji kulturalnej (warsztaty) w świetlicach (80 osób) - Wyposażenie, przebudowa lub budowa 4 miejsc zagospodarowania czasu wolnego - Wyposażenie w sprzęt lub stroje 2 lokalnych zespołów artystycznych lub sportowych	- Dokumentacja w siedzibie LGD - Listy obecności na warsztatach	Raporty z przeprowadzonych szkoleń oraz występów zespołów artystycznych i twórców – w siedzibie LGD
Nabywanie umiejętności i aktywizacja	Operacje w zakresie: - Realizacja programów edukacji kulturalnej - Wspieranie działalności zespołów artystycznych i twórców lokalnych - Inicjatyw edukacyjnych i ośrodków zagospodarowania czasu wolnego - Wyposażenie sal i świetlic	Wskaźniki produktu: - Przeszkolenie 40 liderów lokalnych z zakresu działań w centrach kultury - 4 spotkania seminaryjne dla animatorów lokalnych (80 osób)	- Listy obecności - Dokumentacja w siedzibie LGD	Mieszkańcy wykażą zainteresowanie szkoleniami i działalnością, a władze gmin będą wspierały działalność

MATRYCA LOGICZNA dla PRZEDSIĘWZIĘCIA II Spotkania integracyjne z udziałem zasobów społeczeństwa

Cel/ działanie	Opis	Wskaźniki realizacji przedsięwzięcia (wskaźnik rezultatu i wskaźnik produktu odpowiadają wartościami liczbowymi wartością wskaźnika produktu)	Źródła weryfikacji	Założenia / ryzyko (niezależne od LGD)
Cel ogólny realizowany przez przedsięwzięcie	1. Wzrost poziomu i jakości życia mieszkańców wsi	W wyniku realizacji przedsięwzięcia powstanie kalendarz cyklu imprez kulturalnych i turystycznych na terenie Stowarzyszenia „LGD Działaj z Nami”	Dokumentacja w siedzibie LGD, kalendarz imprez	Większość mieszkańców zaangażuje się w organizację i uczestnictwo w imprezach
Cele szczegółowe realizowane przez przedsięwzięcie	1.2. Wzrost poziomu aktywności mieszkańców	W 2014 r. 15000 osób weźmie udział w imprezach kulturalnych i sportowych Do 2014 r. ok. 4 zespołów zostanie wyposażonych w stroje ludowe lub sportowe Do 2014 r. zostanie przeszkolonych w kursach lokalnych ok. 120 osób	- Dokumentacja w siedzibie LGD, listy obecności ze szkoleń - Wycinki prasowe - Kalendarz imprez i festynów	Organizatorzy zapewnią atrakcyjność imprez i festynów

Działania PROW						
Odnowa i rozwój wsi	<p>Operacje w zakresie:</p> <ul style="list-style-type: none"> - Budowa i remonty miejsc spotkań integracyjnych 	<p>Wskaźniki produktu:</p> <ul style="list-style-type: none"> - Remont 10 miejsc spotkań integracyjnych - Wybudowanie 3 nowych placów zabaw lub wyposażenie w sprzęt już istniejących 	<p>Dokumentacja w siedzibie gminy</p>	<p>Gminy wcześniej zrealizują operacje z innych projektów</p>		
Różnicowanie w kierunku działalności nierolniczej	<p>Operacje w zakresie:</p> <ul style="list-style-type: none"> Zakup sprzętu umożliwiającego prowadzenie usług gastronomicznych, informacyjnych, organizacji imprez 	<p>Wskaźniki produktu:</p> <ul style="list-style-type: none"> - Utworzenie 1 nowego zakładu usługowego - Zakup wyposażenia dla 1 zakładu usługowego 	<ul style="list-style-type: none"> - Wpis do rejestru w gminie, - Dokumentacja w siedzibie GD 	<p>Nastąpi współpraca gmin z rolnikami</p>		
Tworzenie i rozwój mikroprzedsiębiorstw	<p>Operacje w zakresie:</p> <ul style="list-style-type: none"> - Usługi budowlane w zakresie zagospodarowania terenów rekreacyjnych - Szkolenie i przyuczenie do zawodu 	<p>Wskaźniki produktu:</p> <ul style="list-style-type: none"> - Zwiększenie o 2 osoby zatrudnienia w mikroprzedsiębiorstwach 	<p>- Dokumentacja w siedzibie LGD</p>	<p>Beneficjenci wykażą zainteresowanie</p>		
Małe projekty	<p>Operacje w zakresie:</p> <ul style="list-style-type: none"> - Organizacja lokalnych imprez kulturalnych i sportowo- rekreacyjnych - Wyposażenie zespołów w stroje i instrumenty - Kursy w zakresie przygotowania potraw lokalnych i regionalnych, rękodzielniczych - Promocja twórczości kulturalnej w oparciu o dziedzictwo kulturowe, historyczne i przyrodnicze 	<p>Wskaźniki produktu:</p> <ul style="list-style-type: none"> - Zorganizowanie 4 imprez kulturalnych (udział 1600 osób) - Zorganizowanie 6 imprez sportowo- rekreacyjnych (udział 2100osób) - Wyposażenie 2 zespołów w stroje - Przeprowadzenie 2 kursów z przygotowania potraw regionalnych dla 40 osób 	<ul style="list-style-type: none"> - Dokumentacja w siedzibie LGD - Wycinki prasowe - Zdjęcia 	<p>Organizacje pozarządowe będą mało zaangażowane w pisanie projektów</p>		
Nabywanie umiejętności i aktywizacja	<p>Operacje w zakresie:</p> <ul style="list-style-type: none"> - Szkolenie dot. organizacji i 	<p>Wskaźniki produktu:</p> <ul style="list-style-type: none"> - Przeszkolenie 40 osób w trakcie 4 szkoleń z 	<p>- Dokumentacja w siedzibie LGD</p>	<p>Współpraca gmin z organizatorami</p>		

	przepisów obowiązujących organizatorów imprez	zakresu organizacji imprez	- Listy obecności na szkoleniach	festynów, imprez
--	---	----------------------------	----------------------------------	------------------

MATRYCA LOGICZNA dla PRZEDSIĘWZIĘCIA III: Poprawa jakości bazy rekreacyjnej i sportowej oraz zwiększenie atrakcyjności jej wykorzystania

Cel/ działanie	Opis	Wskaźniki realizacji przedsięwzięcia (wskaźnik rezultatu i wskaźnik produktu odpowiadają wartościami liczbowymi wartości wskaźnika produktu)	Źródła weryfikacji	Założenia / ryzyko (niezależne od LGD)
Cel ogólny realizowany przez przedsięwzięcie	1. Rozwój turystyki, rekreacji i sportu	- W końcu realizacji LSR funkcjonować będą place rekreacyjne i sportowe w większości wsi - Wzrosną dochody gminy z tytułu prowadzenia działalności gospodarczej - Stałe imprezy rekreacyjno-sportowe będą elementem integracji społecznej	- Dokumentacja w siedzibie LGD oraz siedzibach gmin - Kalendarz imprez	Gminy zrealizują inne potrzeby na terenach wsi poza LSR
Cele szczegółowe realizowane przez przedsięwzięcie	2.1. Poprawa stanu infrastruktury rekreacyjnej, turystycznej i sportowej 2.2. Rozwój usług turystycznych i rzemiosła	- W 2014 r. będzie funkcjonowało 10 nowych lub wyremontowanych placów rekreacyjnych - W 2014 r. 15 000 uczestników imprez sportowo- rekreacyjnych - W 2014r. ok. 2 miejsc pracy pozarolniczych związanych z realizacją przedsięwzięcia oraz 2 miejsc pracy w mikroprzedsiębiorstwach	- Dokumentacja odbioru prac w siedzibie LGD - Wpisy rejestracji placów w urzędach gmin - Kalendarz imprez w siedzibie LGD	Małe zainteresowanie udziałem w imprezach
Działania PROW				
Odnowa i rozwój wsi	Operacje w zakresie: - Rozbudowa i podniesienie standardu bazy sportowo-rekreacyjnej - Budowa małych boisk i placów zabaw - Zagospodarowanie przestrzeni publicznej na cele rekreacyjne	Wskaźniki produktu: - Rozbudowa lub doposażenie 5 boisk sportowych - Doposażenie 3 placów zabaw	Dokumentacja wykonanych prac w siedzibie LGD	W odpowiednim czasie przyjęte będą plany odnowy miejscowości i uchwały rad gmin.
Różnicowanie w kierunku działalności nierolniczej	Operacje w zakresie: - Usługi budowlane i rzemieślnicze oraz organizacji imprez	Wskaźniki produktu: - Powstanie 2 zakładów z zakresu usług budowlanych lub rzemieślniczych lub usług turystycznych lub organizacji imprez	- Wpisy do ewidencji gospodarczej w gminach	Małe zainteresowanie rolników w różnicowanie w kierunku działalności nierolniczej

	- Zakup sprzętu mającego na celu uruchomienie lub rozszerzenie działalności organizacji imprez, usług gastronomicznych i turystycznych			
Tworzenie i rozwój mikroprzedsiębiorstw	Operacje w zakresie: Usługi budowlane oraz w zakresie zagospodarowania terenów rekreacyjnych	Wskaźniki produktu: - Utworzenie 1 nowego mikroprzedsiębiorstwa	- Dokumentacja odbioru prac w siedzibie LGD	Prace wykonywać będą duże firmy
Małe projekty	Operacje w zakresie: - Promocje i wytyczenie szlaków turystycznych (m.in. tablice, foldery, przewodniki, mapy, prezentacja multimedialna) - Zagospodarowanie miejsc rekreacji - Uruchomienie bazy danych o terenach Stowarzyszenia „LGD Działaj z Nami”	Wskaźniki produktu: - Wydanie 2 przewodników turystycznych - Ustawienie 6 tablic promocyjnych na szlakach turystycznych i wytyczenie 2 szlaków - Wydanie 2 folderów promujących LGD - Zagospodarowanie 4 miejsc rekreacyjnych - Przygotowanie 2 prezentacji multimedialnych o LGD - Uruchomienie 1 bazy danych LGD	- Dokumentacja fotograficzna w siedzibie LGD - Wykaz imprez	Odpowiednie przygotowanie organizatorów imprez
Nabywanie umiejętności i aktywizacja	Operacje w zakresie: - Szkolenia lokalnych liderów, - Spotkania animatorów społeczności lokalnej do działań w sporcie i rekreacji	Wskaźniki produktu: - Przeszkolenie 40 osób jako liderów, animatorów działalności sportowo rekreacyjnej podczas 3 szkoleń	- Dokumentacja w siedzibie LGD, listy obecności, programy szkoleń	Mieszkańcy wykażą zainteresowanie szkoleniami i działalnością, a władze gmin będą wspierały działalność

MATRYCA LOGICZNA dla PRZEDSIĘWZIĘCIA IV Zagospodarowanie miejsc wypoczynku oraz rozwój agroturystyki

Cel/ działanie	Opis	Wskaźniki realizacji przedsięwzięcia (wskaźnik rezultatu i wskaźnik produktu odpowiadają wartościami liczbowymi wartości wskaźnika produktu)	Źródła weryfikacji	Założenia / ryzyko (niezależne od LGD)
Cel ogólny realizowany przez przedsięwzięcie	2. Rozwój turystyki, rekreacji i sportu	- Wzrosną dochody gminy z tytułu prowadzenia działalności rzemieślniczej -Po zakończeniu projektu powstaną nowe foldery i przewodniki o LGD	- Dokumentacja w gminach - Dokumentacja w siedzibie LGD	Slabe zainteresowanie turystyką na terenie LGD
Cele szczegółowe realizowane przez przedsięwzięcie	2.1.Poprawa stanu infrastruktury rekreacyjnej, turystycznej i sportowej 2.2.Rozwój usług turystycznych i rzemiosła	- Do 2014r. w gospodarstwach agroturystycznych wypoczywać będzie 200 turystów sezonowo - Do 2014r. ok. 50000 mieszkańców sezonowo weźmie udział w imprezach przy jeziorach i miejscach wypoczynku	- Dokumentacja w gminach i wpisy do rejestru - dokumentacja w siedzibie LGD	Dokumenty będą przygotowane w odpowiednim czasie
Działania PROW				
Odnowa i rozwój wsi	Operacje w zakresie: - Budowa małej infrastruktury w pobliżu jezior i miejsc wypoczynku	Wskaźniki produktu: - Budowa 1 pomostu nad jeziorem - Wybudowanie małej infrastruktury przy 3 jeziorach - Wybudowanie 1 ścieżki turystycznej wokół linii brzegowej jeziora - Utworzenie 1 centrum informacji i promocji LGD	Dokumentacja techniczna w gminach	Gminy będą zainteresowane tworzeniem miejsc wypoczynku
Różnicowanie w kierunku działalności nierolniczej	Operacje w zakresie: - Usługi turystyczne, rzemieślnicze i rękodzielnicze - Usługi budowlane oraz dotyczące organizacji imprez - Zakup sprzętu mającego na celu uruchomienie lub rozszerzenie działalności	Wskaźniki produktu: - Powstanie 1 zakładu agroturystycznego, rzemieślniczego, rękodzielniczego, lub z zakresu usług	Dokumentacja i wpisy do rejestru podmiotów gospodarczych w gminach	Slabe zainteresowanie rolników usługami

	organizacji imprez i turystyki - Działalność usługowa związana z zagospodarowaniem zieleni			
Tworzenie i rozwój mikroprzedsiębiorstw	Operacje w zakresie: - Usługi turystyczne i gastronomiczne, produkcja - Usługi w zakresie rzemiosła i wydawnictwa - Budowa i rozbudowa bazy turystycznej	Wskaźniki produktu: - Utworzenie mikroprzedsiębiorstwa z zakresu turystyki, gastronomii lub usług	Dokumentacja i wpisy do rejestru podmiotów gospodarczych w gminach	Współpraca samorządów lokalnych
Małe projekty	Operacje w zakresie: - Usługi turystyczne i gastronomiczne - Usługi w zakresie wydawnictwa oraz rzemieślnicze	Wskaźniki produktu: - Zrealizowanie 6 projektów z usług turystycznych i gastronomicznych (obsługa imprez) - Zrealizowanie 2 projektów z zakresu wydawnictwa	- Dokumentacja w siedzibie LGD - Wycinki prasowe, zdjęcia	Brak współpracy właścicieli lub dzierżawców jezior
Nabywanie umiejętności i aktywizacja	Operacje w zakresie: - Spotkania dla animatorów organizacji imprez	Wskaźniki produktu: - Przeprowadzenie 4 spotkań dla animatorów organizacji imprez (dla 80 osób)	- Dokumentacja w siedzibie LGD - Listy obecności	Słabe zainteresowanie szkoleniami

5. Misja LGD.

Stowarzyszenie „LGD Działaj z Nami” jest instrumentem poprawy jakości życia mieszkańców z wykorzystaniem zasobów przyrody oraz przedsiębiorczości mieszkańców obszaru LSR.

Celami strategicznymi są: Wzrost poziomu i jakości życia mieszkańców wsi, Rozwój turystyki, rekreacji i sportu.

6. Spójność specyfiki obszaru z celami LSR.

Obszar LSR Stowarzyszenia „LGD Działaj z Nami” jest spójny pod względem geograficznym, środowiskowym, gospodarczym, społecznym, historycznym i kulturowym.

a) Spójność geograficzna i środowiskowa

- urozmaicona rzeźba terenu
- typowo rolniczy charakter
- wysoka kultura rolna
- duże zasoby leśne
- średnia urodzajność gleb
- umiarkowany klimat
- duża różnorodność środowiska przyrodniczego
- dużo akwenów wodnych,

b) Spójność gospodarcza

- przez obszar lub w jego pobliżu przebiega międzynarodowa Autostrada A2 .
- położenie blisko dużych aglomeracji miejskich (Zielona Góra, Gorzów Wlkp., Poznań, Berlin).
- wysoka kultura rolna
- gospodarka obszaru LGD jest mocno uzależniona od sektora rolniczego i usług z nim związanych przy niewielkim znaczeniu sektorów gospodarczych
- niski poziom skanalizowania obszarów wiejskich
- zła jakość dróg gminnych
- duża liczba podmiotów działających w sektorze usług, rolnictwa i budownictwa,
- rosnące zainteresowanie dywersyfikacją działalności rolnej
- wielu mieszkańców, szczególnie młodych dojeżdża do pracy w innych miejscowościach, co powoduje zanikanie wielu specyficznych usług, szczególnie w małych miejscowościach.

Partnerstwo LGD łączy wspólna charakterystyka jakości życia oraz podobne problemy, gdzie można wypracować podobne ich rozwiązania. Idealnym wyjściem w takim wypadku jest spójna inicjatywa i połączenie się mieszkańców, gdyż w grupie można działać więcej niż

pojedynczo. Ze względu na zalety i charakter regionu, LGD stawia przede wszystkim na szeroko rozumianą turystykę, podkreślając walory przyrodnicze, kulturowe i geograficzne.

c) Spójność społeczna, historyczna i kulturowa

- emigracja i wyjazdy młodych ludzi do pracy poza teren LGD oraz zwiększająca się liczba osób nieaktywnych zawodowo, szczególnie na wsiach powoduje zanikanie infrastruktury usługowej,
- coraz mniejsza opłacalność produkcji rolniczej w małych gospodarstwach rolnych generuje konieczność poszukiwania dochodu w innych zawodach szczególnie drobnych usług,
- wspólne korzenie i podobne doświadczenia historyczne,
- dominacja osadnictwa rolniczego (pałace, dwory, wsie),
- występowanie zespołów pałacowo-parkowych oraz sakralnych,
- występowanie obiektów o dużej wartości historycznej i kulturowej (wiele wpisanych do rejestru zabytków),
- organizacja imprez gminnych kulturalnych i sportowych,
- działalność licznych zespołów amatorskich kultywujących tradycje i zwyczaje lokalne

Wspólne tradycje kulturowe i historyczne wzmacniają zintegrowany charakter działań Stowarzyszenia „LGD Działaj z Nami”.

Mieszkańcy obszaru kultywują lokalne obrzędy, wysoki jest poziom integracji społecznej (wspólne święta, imprezy itp.). Gminy zdają sobie sprawę ze wspólnych korzeni, na ich terenach obchodzi się podobne święta – wszystko to świadczy o spójności tego regionu.

Czynników, które wyróżniają obszar Stowarzyszenia „LGD Działaj z Nami” i świadczą o jego specyfice jest bardzo wiele. Są to przede wszystkim walory geograficzne, turystyczne i kulturowe.

Również chęć do pracy, działań nakierowanych na rozwój, zapał i optymizm są na bardzo wysokim poziomie – to również świadczy o specyficznym charakterze Stowarzyszenia „LGD Działaj z Nami”. Zjawiska charakterystyczne dla obszaru objętego niniejszą LSR są doskonałą szansą na jego rozwój, dlatego zostały one uwzględnione w obszarach priorytetowych. Działania, które mają zmierzać do realizacji celów priorytetowych i szczegółowych pozostają w ścisłej korelacji ze specyfiką obszaru. Tereny przyrody, piękne lasy i zbiorniki wodne są podstawą do rozwoju turystyki. Duża ilość zabytków i obiektów sakralnych wyróżnia obszar historycznie.

Również postawienie na ekologię ma swój sens, gdyż obszar LGD wyróżnia wiele obszarów chronionych, lasów, rzek i stawów - można je wykorzystać właśnie do rozwoju tego obszaru. Także stawiając na młodych ludzi i wpisując ich do obszarów priorytetowych twórcy

strategii nie uczynili tego przypadkiem. Analiza specyfiki obszaru pokazała bowiem, że w rozwoju tej grupy społecznej będzie można wykorzystać wiele zjawisk występujących na tym terenie, chociażby chęć do pracy i włączenia się mieszkańców w działania na rzecz rozwoju swojego regionu, co nie zawsze jest proste i łatwe. Również szanse na rozwój małych rodzinnych firm nastawionych na lokalne produkty, które są charakterystyczne dla tego obszaru, doskonale wpisują się w działania na rzecz tego obszaru priorytetowego.

Wszystko to wyróżnia obszar partnerstwa i sprawia, że przed tym regionem rysują się duże szanse rozwoju, o ile prowadzona będzie mądra polityka, oparta na zasadach równości, partnerstwa i kompleksowej wymiany informacji.

7. Uzasadnienie zintegrowanego podejścia dla planowanych w ramach LSR przedsięwzięć.

W Lokalnej Strategii Rozwoju Stowarzyszenia „LGD Działaj z Nami”, zostały zaplanowane przedsięwzięcia tak, aby działania i operacje były wspólne dla wszystkich sektorów oraz zasobów terenu. Przy operacjach realizowanych przez sektor publiczny (remonty świetlic, rozbudowa placów zabaw czy wyznaczanie szlaków turystycznych) wykorzystano zasoby kulturalne (liczne zespoły artystyczne i aktywność mieszkańców), historyczne i przyrodnicze (lasy, jeziora). W tym celu zaplanowano małe projekty pozwalające na wykorzystanie stworzonej bazy np. programy edukacji kulturalnej, imprezy sportowo- rekreacyjne czy kursy w zakresie zainteresowań. Zatem sektor społeczny ma tutaj ścisły związek z publicznym. Ale także sektor gospodarczy przy rozbudowie infrastruktury publicznej ma możliwość rozwoju dzięki planowanym operacjom w przedsięwzięciach np. usługi remontowo-budowlane, rzemieślnicze czy materiały reklamowe. Powiązanie ścisłe jest także z sektorem społecznym np. przy szkoleniach i kursach rękodzieła czy zachowaniu tradycyjnych zawodów, które można prezentować na imprezach integracyjnych. Zintegrowane podejście ma także dalsze swoje odzwierciedlenie w projektach współpracy, gdzie zakładane jest wykorzystanie wszystkich zasobów obszaru z udziałem trzech sektorów np. przy współpracy na temat szlaków, występuje wykorzystanie zasobów przyrodniczych (szlaki turystyczne), przy tworzeniu ich przez sektor publiczny, tradycji kulturowych (występy zespołów) z sektora społecznego, przy zaangażowaniu sektora gospodarczego (stoiska na szlakach). W planowanych operacjach z animowania społeczności lokalnej przewidziano szkolenia z zakresu wszystkich dziedzin z danych przedsięwzięć z wykorzystaniem stworzonej bazy, zasobów i umiejętności rzemiosła i aktywności grup społecznych.

Przykładem może być chociażby Przedsięwzięcie III, w którym planowana jest rozbudowa bazy sportowo- rekreacyjnej w tym małych boisk i placów (sektor publiczny), usługi rzemieślnicze i organizacji imprez oraz budowlane z zakresu zagospodarowania

terenów rekreacyjnych (sektor gospodarczy) oraz zagospodarowanie miejsc wokół stawów, jezior (sektor społeczny). Wykorzystane zostaną tutaj zarówno lokalne zasoby przyrodnicze (nizinny charakter z jeziorami i stawami, zwarta zabudowa wsi,) jak i kulturowe (duża liczba organizacji sportowo-rekreacyjnych, aktywność jednostek strażackich). Stworzenie kalendarza imprez sportowo-turystycznych i kulturalnych będzie zwieńczeniem wspólnego przedsięwzięcia dla całego obszaru. Również na tych terenach podczas zaborów organizowano wiele wspólnych działań w celu przeciwstawienia się zaborcom i zachowania polskości. W ramach tego przedsięwzięcia mają odbyć się szkolenia lokalnych liderów z zakresu tworzenia szlaków turystycznych. Planowana jest współpraca z innymi Lokalnymi Grupami Działania, po wypracowaniu wspólnych celów. Te działania zostały zaplanowane we wszystkich przedsięwzięciach w podobny sposób, aby zapewnić w pełni zintegrowane podejście, szczególnie ważne przy planowanych celach głównych LSR Stowarzyszenia „LGD Działaj z Nami”.

W trakcie realizacji przedsięwzięć poszczególne sektory odniosą wzajemne korzyści ze współpracy w ramach zintegrowanego działania np.

- sektor publiczny od sektora społecznego może zyskać partnera wspólnych rozwiązań dotyczących płaszczyzny społecznej, entuzjazm i zaangażowanie oraz wsparcie organizacyjne i merytoryczne imprez promocyjnych, natomiast od sektora gospodarczego partnera w rozwoju inwestycji, rozeznania w realiach rynkowych, kapitał,

- sektor społeczny od sektora publicznego dotacje i wsparcie finansowe, pomoc informacyjno-organizacyjną czy doradztwo prawne, od sektora gospodarczego kapitał, pomoc w realizacji celów statutowych, ocenę ryzyka działalności,

- sektor gospodarczy od sektora publicznego promocję, pomoc w realizacji planów rozwojowych i kontaktach z instytucjami z otoczenia biznesu, od sektora społecznego współpracę w promowaniu produktów i organizowaniu wystaw, wsparcie kadrowe, promocję.

8. Uzasadnienie podejścia innowacyjnego dla planowanych w ramach LSR przedsięwzięć.

Lokalna Strategia Rozwoju Stowarzyszenia „LGD Działaj z Nami” realizuje innowacyjne podejście w kilku płaszczyznach. Na terenie LGD coraz większym powodzeniem cieszą się wyjazdy rowerowe, konne, natomiast jest mało wyznaczonych szlaków turystycznych. W planowanych przedsięwzięciach mają zostać wyznaczone szlaki turystyczne z zaznaczeniem miejsc, gdzie można odpocząć z posiłkiem, ciekawych przyrodniczo. Są to o tyle innowacyjne podejścia, że do tego czasu na terenie nie było wyznaczonych szlaków jak i infrastruktury związanej z turystyką i wypoczynkiem rekreacyjnym, a to zostało zaplanowane przez przedstawicieli wszystkich sektorów w trakcie tworzenia strategii. Wielu mieszkańców nie zna ciekawych miejsc obszaru ze względu na słabą ich promocję, natomiast

planowane wydawnictwa promocyjne (foldery itp.) czy internetowa baza danych, pozwolą na szersze zainteresowanie problematyką.

Nowatorskim rozwiązaniem dla społeczności lokalnej będą zaplanowane kursy i szkolenia z zakresu organizacji imprez, zarówno typowo integracyjnych jak i sportowych dla mieszkańców obszarów wiejskich, które umożliwią rozwój przedsiębiorczości jak i zachęcą do wspólnego działania.

Na terenie obszaru rozwija się agroturystyka, a planowane działania w tym zakresie (organizacja imprez sobotnio-niedzielných, tworzenie szlaków i ścieżek turystycznych), pozwolą na jej lepszy rozwój i zabezpieczą zgłaszane potrzeby w tym zakresie.

Innowacyjnym rozwiązaniem są także projekty współpracy oraz aktywizacja prowadzona przez LGD w ramach których, rozwinięta zostanie turystyka, promująca obszar działania i jednocześnie zachęcająca mieszkańców do działań i integracji .

Innowacją na obszarze LGD to także tworzenie miejsc wypoczynku rekreacyjnego na wsiach (dotychczas najczęściej miało to miejsce w siedzibach gmin), co spowoduje ożywienie społeczne wsi oraz umożliwi korzystanie większej liczby osób z ofert kulturalno-turystycznych.

Mamy potencjał ludzki, który potrzebuje dobrego przygotowania pod kątem organizacji imprez i zagospodarowania czasu wolnego, dlatego planowane szkolenia w ramach aktywizacji mają wyjść na przeciw sygnalizowanym potrzebom.

9. Procedura ogłoszenia naboru, nabór i wybór operacji.

9.1 Stowarzyszenie „LGD Działaj z Nami” co najmniej 44 dni przed planowanym rozpoczęciem naboru składa wniosek do Urzędu Marszałkowskiego Województwa Lubuskiego z prośbą o podanie do publicznej wiadomości informacji o możliwości składania wniosków o przyznanie pomocy w ramach działania Wdrażanie lokalnych strategii rozwoju. W przedmiotowym wniosku wskazany jest planowany czas i termin trwania naboru. Do wniosku załącza się również projekt informacji o możliwości składania wniosków.

9.2 W terminie 24 dni przed rozpoczęciem naboru Stowarzyszenie „LGD Działaj z Nami” przekazuje do Urzędu Marszałkowskiego Województwa Lubuskiego informację o możliwości składania wniosków o przyznanie pomocy i dokumenty niezbędne do podania tej informacji do publicznej wiadomości.

9.3 Informacja o możliwości składania wniosków o przyznanie pomocy zawiera w szczególności wskazanie:

- terminu składania wniosków o przyznanie pomocy:
 - nie krótszego niż 14 dni i nie dłuższego niż 30 dni,
 - rozpoczynającego bieg nie wcześniej niż po upływie 14 dni od dnia podania do publicznej wiadomości tej informacji;
- miejsca składania wniosków o przyznanie pomocy;
- miejsca zamieszczenia wzoru formularzy wniosków o przyznanie pomocy;
- miejsca zamieszczenia kryteriów wyboru przez LGD, określonych w LSR, w tym kryteriów, na podstawie których ocenia się uzasadnienie realizacji małego projektu w ramach LSR;
- miejsca zamieszczenia wykazu dokumentów niezbędnych do weryfikacji spełnienia kryteriów wyboru określonych w LSR;
- limitu dostępnych środków;
- minimalnych wymagań, których spełnienie jest niezbędne do wyboru operacji przez LGD;
- tematycznego zakresu operacji pożądaných w danym naborze (opcjonalnie) ;
- inne elementy.

9.4 Informacja o możliwości składania wniosków o przyznanie pomocy za pośrednictwem LGD zamieszczana jest:

- przez Urząd Marszałkowski Województwa Lubuskiego:
 - w prasie o zasięgu obejmującym obszar realizacji LSR,
 - na swojej stronie internetowej,
 - na swojej tablicy ogłoszeń;
- przez Stowarzyszenie „LGD Działaj z Nami”:
 - na swojej stronie internetowej,
 - na swojej tablicy ogłoszeń.

9.5 Wnioski składa się na aktualnych, zatwierdzonych przez ARiMR formularzach (oraz jeśli jest to wymagane w wersji elektronicznej) wraz z załącznikami, które są udostępnione przez Stowarzyszenie „LGD Działaj z Nami” na stronie internetowej wraz z ogłoszeniem naboru.

- 9.6 Wnioski składane są osobiście w biurze Stowarzyszenia „LGD Działaj z Nami” w Świebodzinie.
- 9.7 Wnioski składa się w 3 egzemplarzach: 1 dla LGD, 1 dla IW i 1 dla Beneficjenta.
- 9.8 Przynajmniej 1 egzemplarz (przeznaczony dla LGD) powinien zawierać dokumenty sporządzone na drukach przygotowanych przez LGD, pomocne przy ocenie wg lokalnych kryteriów wyboru. Druki te zamieszczone są na stronie LGD.
- 9.9 Stowarzyszenie „LGD Działaj z Nami” potwierdza złożenie wniosku poprzez jego opieczątowanie, nadanie numeru, oznaczenie datą i godziną oraz podpisanie przez osobę uprawnioną na piśmie przez Prezesa Stowarzyszenia „LGD Działaj z Nami” do przyjmowania wniosków o przyznanie pomocy oraz potwierdzania za zgodność z oryginałem kopii dokumentów dołączonych do wniosków.
- 9.10 Złożony wniosek może zostać wycofany przez Beneficjenta do momentu dokonania wyboru przez Radę.
- 9.11 Rada Stowarzyszenia „LGD Działaj z Nami” dokonuje oceny zgodności wniosku o przyznanie pomocy z Lokalną Strategią Rozwoju i oceny operacji na podstawie kryteriów przyjętych w LSR w możliwie najszybszym terminie po zakończeniu naboru.
- 9.12 Ocena operacji, po wcześniejszym głosowaniu, zgodnie ze wskazaniem określonymi w Regulaminie Rady, następuje poprzez przyjęcie uchwałą list ocenionych operacji. Listy te tworzone są poprzez uszeregowanie operacji wg liczby uzyskanych punktów od największej do najmniejszej i zawierają:
- dane umożliwiające identyfikację operacji,
 - wskazanie czy operacja jest zgodna czy niezgodna z LSR,
 - informację czy operacja jest zgodna z zakresem tematycznym pożądanym w danym naborze,
 - liczbę uzyskanych punktów,
 - informację czy operacja spełnia minimalne wymagania których spełnienie jest niezbędne do wyboru operacji przez LGD,
- 9.13 Najpóźniej w terminie 21 dni od dnia zakończenia naboru LGD informuje Beneficjentów o wynikach oceny wniosków przez Radę. Informacja ta zawiera:
- informację czy operacja została złożona we właściwym terminie i miejscu określonym w ogłoszeniu o naborze,
 - informację czy operacja jest zgodna z zakresem tematycznym pożądanym w danym naborze,

- informację czy operacja została uznana za zgodną czy niezgodną z LSR (wskazując przyczynę niezgodności),
- liczbę punktów otrzymanych za ocenę według lokalnych kryteriów wyboru,
- miejsce na liście ocenionych operacji
- informację czy operacja spełnia minimalne wymagania których spełnienie jest niezbędne do wyboru operacji przez LGD – jeśli operacja podlegała takiej ocenie,
- informację czy mieści się w limicie dostępnych środków,
- wskazanie możliwości odwołania w terminie 5 dni od dnia doręczenia tejże informacji, wskazując warunki tegoż odwołania (nie ma możliwości odwołania się od uznania przez Radę Decyzyjną operacji za niezgodną z zakresem tematycznym).

Do tej informacji załącza się również listę ocenionych operacji.

9.14 Rada dokonuje rozpatrzenia odwołania głosując czy ponownie oceniać przedmiotową operację. W wypadku pozytywnego rozpatrzenia odwołania, po ponownej ocenie operacji, Rada dokonuje weryfikacji kolejności tworząc listę wybranych operacji.

9.15 Wybór operacji następuje na posiedzeniu związanym z rozpatrzeniem odwołań lub na odrębnym posiedzeniu Rady. Wybór odbywa się poprzez przyjęcie uchwałą list niewybranych i wybranych operacji do realizacji w ramach LSR. Na liście niewybranych operacji znajdują się operacje dotyczące wniosków złożonych poza miejscem i terminem składania wniosków, wniosków nie zgodnych ze wskazanym w informacji o naborze zakresem tematycznym, niezgodne z LSR, nie spełniające minimalnych wymagań, których spełnienie jest niezbędne do wyboru operacji przez LGD oraz nie mieszczące się w limicie środków. Na liście wybranych operacji znajdują się operacje zgodne ze wskazanym w informacji o naborze zakresem tematycznym zgodne z LSR, ocenione według lokalnych kryteriów wyboru i spełniające minimalne wymagania których spełnienie jest niezbędne do wyboru operacji przez LGD, mieszczące się w limicie środków wskazanych w informacji o naborze, ułożone na kolejnych miejscach od najwyższej do najniższej liczby uzyskanych punktów. Na liście dotyczącej operacji złożonych w ramach ostatniego naboru (dla danego zakresu operacji) w ramach osi 4 LEADER zamieszcza się operacje do 120 % wartości limitu środków wskazanego w informacji o możliwości składania wniosków o przyznanie pomocy. Jednakże na liście wybranych operacji

czerwoną linią rozdziela się operacje mieszczące się w limicie środków i te stanowiące 20 % bufor.

9.16 W terminie nie późniejszym niż 45 dni od zakończenia naboru do IW przekazuje się uchwały o wyborze operacji wraz z listami i wnioskami złożonymi w ramach naboru.

- z zakresu – Różnicowanie w kierunku działalności nierolniczej i Tworzenie i rozwoju mikroprzedsiębiorstw do Agencji Restrukturyzacji i Modernizacji Rolnictwa
- z zakresu – Odnowa i rozwój wsi i Małe projekty do Urzędu Marszałkowskiego Województwa Lubuskiego.

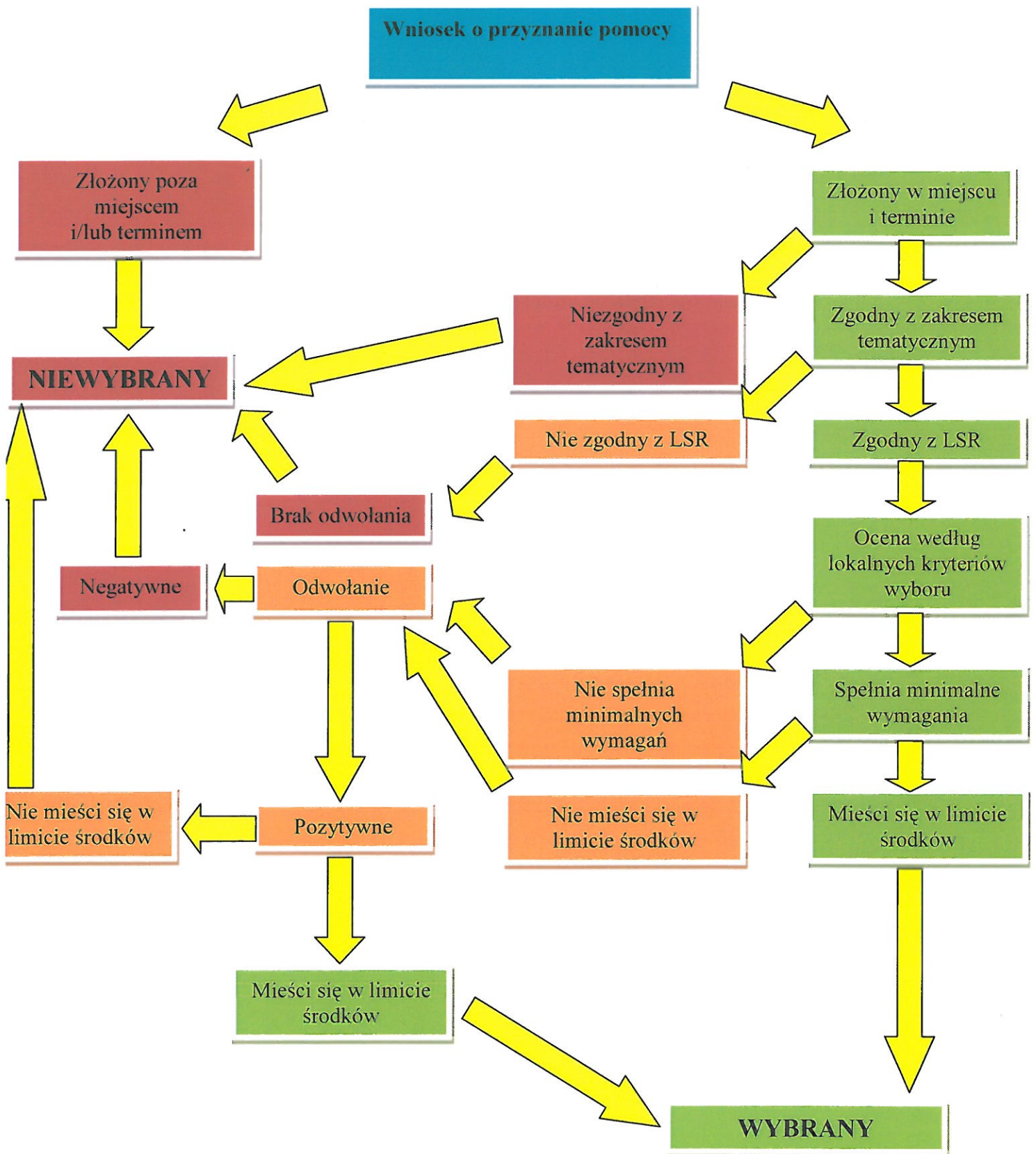
9.17 W dniu przekazania dokumentów do IW LGD zamieszcza na swojej stronie listy wybranych i nie wybranych operacji do realizacji w ramach LSR.

9.18 W terminie 45 dni od dnia zakończenia naboru LGD informuje również Wnioskodawców o wynikach wyboru operacji do realizacji LSR, wskazując czy operacja została wybrana czy nie wybrana. Jeśli została wybrana wskazuje się, które miejsce zajmuje na liście, ile uzyskała punktów oraz, że mieści się w limicie środków [a w piśmie dla wniosków wybranych w ramach ostatniego naboru (dla danego zakresu operacji) zaznacza się również czy operacja mieści się w limicie dostępnych środków czy w 20 % buforze].

W przypadku niewybrania operacji w piśmie wskazuje się przyczynę niewybrania oraz informację o możliwości aplikowania o środki w innych instytucjach.

Do informacji załącza się listy niewybranych lub wybranych operacji.


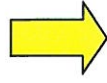
Schemat oceny i wyboru operacji do realizacji w ramach LSR



- tabelarycznie wg naboru

Kolejność	Czynność	Termin [dni]	Wykonawca
1	Wniosek o ogłoszenie informacji o naborze do samorządu województwa	(-44)	Biuro na polecenie Zarządu
2	Uzupełnienie wniosku o dokumentację niezbędną do podania informacji o możliwości składania wniosków do publicznej wiadomości	(-24)	Stowarzyszenia „LGD Działaj z Nami”
3	Ogłoszenie informacji o naborze wniosków przez samorząd województwa	(-14) - 0	Urząd Marszałkowski
4	Składanie wniosków do Biura Stowarzyszenia „LGD Działaj z Nami” o przyznanie pomocy	Nabór trwa od 14 do 30	Beneficjent Biuro Stowarzyszenia „LGD Działaj z Nami
5	Ocenianie zgodności wniosków z LSR o przyznanie pomocy i poinformowanie wnioskodawcy	0 - 21	Rada Stowarzyszenia „LGD Działaj z Nami”
6	Odwołanie beneficjentów od decyzji o nie wybranie operacji	21 - 26	Beneficjent
7	Rozpatrzenie odwołania	26- 30	Rada Stowarzyszenia „LGD Działaj z Nami”
8	Przekazanie sporządzonych list wyboru operacji o przyznanie pomocy do samorządu województwa	30 - 45	Biuro Stowarzyszenia „LGD Działaj z Nami

Wniosek o ogłoszeniu informacji o naborze do samorządu województwa.



Konkurs zostanie ogłoszony przez


Urząd Marszałkowski Województwa Lubuskiego
na wniosek Stowarzyszenia „LGD Działaj z Nami”.

Formularz zawiera wykaz dokumentów
i wzory oświadczeń, które należy dołączyć
do wniosku.




Termin składania wniosków rozpoczyna się
po 14 dniach od dnia ogłoszenia konkursu i wynosi
14dni

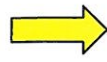
Wniosek składa się osobiście
w biurze Stowarzyszenia „LGD Działaj z Nami” w Świebodzinie.



Stowarzyszenie potwierdza złożenie wniosku na kopii – data, godzina, pieczęć i podpis osoby odbierającej.



Rada Stowarzyszenia „LGD Działaj z Nami” dokonuje stwierdzenia zgodności wniosku z Lokalną Strategią Rozwoju i dokonuje wyboru operacji na podstawie kryteriów przyjętych w LGD spośród operacji zgodności z LSR w terminie 21 dni od dnia, w którym upłynął termin składania wniosków + informacja dla wnioskodawców.



Zgodności lub nie zgodności operacji z LSR, wskazując przyczyny nie zgodności.



Wybraniu lub nie wybraniu operacji, wskazując przyczyny nie wybrania.



Liczbie uzyskanych punktów w ramach oceny operacji pod względem spełniania kryteriów i miejscu na liście wybranych operacji.



Wnioskodawców, których operacje nie zostały wybrane, Stowarzyszenie „LGD Działaj z Nami” informuje o możliwości złożenia wniosku o przyznanie pomocy na operacje bezpośrednio do podmiotu wdrażającego.

Możliwości odwołania od decyzji Rady co do niezgodności operacji z LSR lub oceny punktowej w terminie 5 dni od dnia doręczenia informacji o dokonaniu wyboru operacji do Rady Stowarzyszenia.

Rada dokonuje rozpatrzenia odwołania w terminie 4 dni od złożenia odwołania. W wypadku rozpatrzenia pozytywnego odwołania, Rada dokonuje weryfikacji listy wyboru operacji przed przekazaniem samorządowi województwa.



Listę wraz z wnioskami przekazuje się w terminie 45 dni od zakończenia naboru.



Z zakresu

- Różnicowanie w kierunku działalności nie rolniczej
 - Tworzenia i rozwoju mikroprzedsiębiorstw
- do Agencji Restrukturyzacji i Modernizacji Rolnictwa



Z zakresu

- Odnowa i rozwój wsi
- Małe projekty

do Urzędu Marszałkowskiego Województwa Lubuskiego

Procedura zmiany lokalnych kryteriów wyboru operacji



Przygotowanie zmian w lokalnych kryteriach wyboru przez Radę i Zarząd



Złożenie wniosku o zmianę lokalnych kryteriów wyboru na Walne Zebranie



Zatwierdzenie lub nie zatwierdzenie zmian w lokalnych kryteriach wyboru przez Walne Zebranie



Przygotowanie przez Biuro LGD nowych kart oceny w oparciu o wprowadzone zmiany

Kryteria wyboru operacji

1. Kryteria zostały wypracowane na warsztatach budowania LSR.
2. Kryteria przyjął Zarząd i na podstawie Statutu § 11 przedłożył je Walnemu Zebraniu.
3. Walne Zebranie przyjęło kryteria wyboru operacji.
4. Zmiany w kryteriach wyboru operacji mogą być dokonane przy każdej aktualizacji LSR , która jest przewidywana co roku.
5. Propozycje zmian na podstawie dotychczasowych prac wyboru operacji przedstawia Rada Stowarzyszenia oraz Biuro na podstawie spotkań konsultacyjnych Zarządowi.
6. Zarząd opracowuje propozycje zmian i przedkłada Walnemu Zebraniu.
7. Walne Zebranie decyduje o przyjęciu zmian w kryteriach wyboru operacji lub o nie przyjęciu.

1.9.1.a. Kryteria wyboru operacji Różnicowanie w kierunku działalności nierolniczej.

1. Wykonalność operacji (możliwość wykonania w złożony sposób, założonych: kosztach i czasie). Im bardziej prawdopodobne jest wykonanie operacji z powodzeniem i osiągnięcie jej celu, tym więcej punktów otrzymuje operacja.
– Maksymalna liczba punktów - 10
2. Wielkość gospodarstwa, w którym realizowana jest operacja. Im mniejsze gospodarstwo rolne tym więcej punktów otrzymuje.
– Maksymalna liczba punktów - 10
3. Operacja nie jest związana z produkcją rolną i nie wspiera jej. Najwięcej punktów otrzymują operacje, które gwarantują niezależność od rolnictwa jej Beneficjenta.
– Maksymalna liczba punktów - 10
4. Operacja bezpośrednio przyczyni się do rozwoju turystyki na terenie LSR i promowania walorów. Punkty przyznaje się operacjom, które swoją realizacją przyczynia się do poprawy stanu lub do rozwoju turystyki na terenie lokalnej strategii rozwoju.
– Maksymalna liczba punktów - 10
5. Wysokość wnioskowanej kwoty pomocy. Im niższa wnioskowana kwota pomocy tym więcej punktów otrzymuje dana operacja. Gwarantuje to aktywność większej ilości Beneficjentów, w tym tych, którzy nie dysponują dużym budżetem. Ma też wpływ na realizację większej ilości operacji.
– Maksymalna liczba punktów - 10
6. Trwałość operacji. Za to kryterium największą liczbę punktów otrzymają operacje, które mają charakter inwestycyjny, w drugiej kolejności punkty otrzymają operacje, których

celem jest zakup wyposażenia.

– Maksymalna liczba punktów – 10

7. Innowacyjność operacji (zastosowanie nowatorskiego - w wymiarze lokalnym- rozwiązania lub technologii). Im bardziej nowatorski charakter ma operacja lub rozwiązania zastosowane w realizacji tej operacji są innowacyjne tym więcej punktów operacja otrzymuje.

– Maksymalna liczba punktów - 10

1.9.1.b Kryteria wyboru operacji Tworzenie i rozwój mikroprzedsiębiorstw.

1. Wykonalność operacji (możliwość wykonania w złożony sposób, założonych: kosztach i czasie). Im bardziej prawdopodobne jest wykonanie operacji z powodzeniem i osiągnięcie jej celu, tym więcej punktów otrzymuje operacja.

– Maksymalna liczba punktów - 10

2. Realizacja operacji przyczyni się do poprawy sytuacji w dziedzinie uznanej za priorytetową w LSR – utworzenie nowych miejsc pracy. Im więcej nowych miejsc pracy powstanie w wyniku realizacji danej operacji tym więcej punktów ta operacja otrzymuje.

– Maksymalna liczba punktów - 10

3. Doświadczenie wnioskodawcy w zakresie prowadzonej działalności gospodarczej. Operacja otrzyma tym więcej punktów, im bardziej Beneficjent jest doświadczony w zakresie prowadzenia działalności gospodarczej. Punktów za to kryterium nie otrzyma osoba, która po raz pierwszy podejmuje działalność gospodarczą.

– Maksymalna liczba punktów - 10

4. Operacja bezpośrednio przyczyni się do rozwoju turystyki na terenie LSR. Punkty przyznaje się operacjom, które swoją realizacją przyczynia się do poprawy stanu lub do rozwoju turystyki na terenie lokalnej strategii rozwoju.

– Maksymalna liczba punktów - 10

5. Wysokość wnioskowanej kwoty pomocy. Im niższa wnioskowana kwota pomocy tym więcej punktów otrzymuje dana operacja. Gwarantuje to aktywność większej ilości Beneficjentów, w tym tych, którzy nie dysponują dużym budżetem. Ma też wpływ na realizację większej ilości operacji.

– Maksymalna liczba punktów - 10

6. Trwałość operacji. Za to kryterium największą liczbę punktów otrzymają operacje, które mają charakter inwestycyjny, w drugiej kolejności punkty otrzymają operacje, których celem jest zakup wyposażenia.

– Maksymalna liczba punktów – 10

7. Innowacyjność operacji (zastosowanie nowatorskiego - w wymiarze lokalnym-rozwiązania lub technologii). Im bardziej nowatorski charakter ma operacja lub rozwiązania zastosowane w realizacji tej operacji są innowacyjne tym więcej punktów operacja otrzymuje.
– Maksymalna liczba punktów - 10

1.9.1.c Kryteria wyboru operacji Odnowa i rozwój wsi.

1. Wykonalność operacji (możliwość wykonania w złożony sposób, założonych: kosztach i czasie). Im bardziej prawdopodobne jest wykonanie operacji z powodzeniem i osiągnięcie jej celu, tym więcej punktów otrzymuje operacja.
– Maksymalna liczba punktów - 10
2. Realizacja operacji przyczyni się do poprawy sytuacji w dziedzinie uznanej za priorytetową w LSR – miejsca spotkań i rekreacji. Najwięcej punktów otrzymają operacje w wyniku realizacji których powstaną (lub zostaną doposażone) miejsca umożliwiające spotkania społeczności lokalnej. W drugiej kolejności punkty otrzymają operacje w wyniku których odbędą się wydarzenia umożliwiające spotkania społeczności lokalnej.
– Maksymalna liczba punktów - 10
3. Doświadczenie Beneficjenta w pozyskaniu pomocy. Najwięcej punktów za to kryterium otrzymają Beneficjenci, którzy uzyskali już pomoc w ramach działania „Odnowa wsi” w ramach SPO lub „Odnowa i rozwój wsi” w ramach PROW. W drugiej kolejności punkty otrzymają Beneficjenci działań innych niż „Odnowa i rozwój wsi” w ramach PROW, a najmniejszą ilość punktów otrzymają Beneficjenci, którzy pozyskali pomoc w ramach innych funduszy.
– Maksymalna liczba punktów - 10
4. Operacja wykorzystuje lokalne zasoby: naturalne, historyczne, dziedzictwa kulturowego. Każda operacja, która wykorzystuje lokalne zasoby otrzyma 5 punktów za każdy wymieniony ich rodzaj.
– Maksymalna liczba punktów - 15
5. Wysokość wnioskowanej kwoty pomocy. Im niższa wnioskowana kwota pomocy tym więcej punktów otrzymuje dana operacja. Gwarantuje to aktywność większej ilości Beneficjentów, w tym tych, którzy nie dysponują dużym budżetem. Ma też wpływ na realizację większej ilości operacji.
– Maksymalna liczba punktów - 8

6. Trwałość operacji. Za to kryterium największą liczbę punktów otrzymają operacje, które mają charakter inwestycyjny, w drugiej kolejności punkty otrzymają operacje, których celem jest zakup wyposażenia.
– Maksymalna liczba punktów – 10
7. Innowacyjność operacji (zastosowanie nowatorskiego - w wymiarze lokalnym- rozwiązania lub technologii). Im bardziej nowatorski charakter ma operacja lub rozwiązania zastosowane w realizacji tej operacji są innowacyjne tym więcej punktów operacja otrzymuje.
– Maksymalna liczba punktów - 10

1.9.1.d. Kryteria wyboru operacji Małych projektów.

1. Wykonalność operacji (możliwość wykonania w złożony sposób, założonych: kosztach i czasie). Im bardziej prawdopodobne jest wykonanie operacji z powodzeniem i osiągnięcie jej celu, tym więcej punktów otrzymuje operacja.
– Maksymalna liczba punktów - 10
2. Realizacja operacji przyczyni się do poprawy sytuacji w dziedzinie uznanej za priorytetową w LSR – miejsca spotkań i rekreacji. Najwięcej punktów otrzymają operacje w wyniku realizacji których powstaną (lub zostaną doposażone) miejsca umożliwiające spotkania społeczności lokalnej. W drugiej kolejności punkty otrzymają operacje w wyniku których odbędą się wydarzenia umożliwiające spotkania społeczności lokalnej.
– Maksymalna liczba punktów - 10
3. Udział lokalnych partnerów w realizacji operacji. Im większa liczba partnerów bierze udział w realizacji operacji, tym więcej operacja otrzymuje punktów. Kryterium skłania do pobudzania społeczności lokalnej.
– Maksymalna liczba punktów - 10
4. Operacja wykorzystuje lokalne zasoby: naturalne, historyczne, dziedzictwa kulturowego. Każda operacja, która wykorzystuje lokalne zasoby otrzyma 5 punktów za każdy wymieniony ich rodzaj.
– Maksymalna liczba punktów - 15
5. Wysokość wnioskowanej kwoty pomocy. Im niższa wnioskowana kwota pomocy tym więcej punktów otrzymuje dana operacja. Gwarantuje to aktywność większej ilości Beneficjentów, w tym tych, którzy nie dysponują dużym budżetem. Ma też wpływ na realizację większej ilości operacji.
– Maksymalna liczba punktów - 10

6. Trwałość operacji. Za to kryterium największą liczbę punktów otrzymają operacje, które mają charakter inwestycyjny, w drugiej kolejności punkty otrzymają operacje, których celem jest zakup wyposażenia, najmniej punktów otrzymają operacje w wyniku, których zostaną wydane publikacje.

– Maksymalna liczba punktów – 10

7. Innowacyjność operacji (zastosowanie nowatorskiego - w wymiarze lokalnym- rozwiązania lub technologii). Im bardziej nowatorski charakter ma operacja lub rozwiązania zastosowane w realizacji tej operacji są innowacyjne tym więcej punktów operacja otrzymuje.

– Maksymalna liczba punktów - 10

1.9.1.e Instrukcja wypełniania kart ocen operacji

INSTRUKCJA WYPEŁNIANIA KARTY OCENY OPERACJI:

Ważność ma tylko karta opieczątowana przez Stowarzyszenie „LGD Działaj z Nami”, oznaczona datą i podpisana przez członka Rady.

1. W pierwszej kolejności, na bazie wniosku oraz informacji przygotowanych przez biuro LGD, członek Rady zobowiązany jest sprawdzić czy wniosek został złożony w miejscu i terminie wskazanym w informacji o możliwości składania wniosków o przyznanie pomocy w ramach działania „Wdrażanie lokalnych strategii rozwoju”. W przypadku zaznaczenia znakiem X opcji NIE należy przejść do podpisania karty, pozostawiając pozostałe pola niewypełnione. Operacja taka nie podlega dalszej ocenie i nie może być wybrana do realizacji w ramach lokalnej strategii rozwoju. W przypadku zaznaczenia znakiem X opcji TAK przechodzimy do dalszej oceny operacji.
2. Weryfikacja zgodności z pożądanym zakresem tematycznym wskazanym w informacji o możliwości składania wniosków o przyznanie pomocy. Jeżeli w ogłoszeniu o naborze zakres tematyczny został zawężony członkowie Rady określają poprzez postawienie znaku X we właściwym polu TAK lub NIE czy operacja ta wpisuje się w zadany zakres tematyczny.
W przypadku zaznaczenia znakiem X opcji NIE należy przejść do podpisania karty, pozostawiając pozostałe pola niewypełnione. Operacja taka nie podlega dalszej ocenie i nie może być wybrana do realizacji w ramach lokalnej strategii rozwoju. W przypadku zaznaczenia znakiem X opcji TAK przechodzimy do dalszej oceny operacji.
3. Weryfikacja zgodności operacji z lokalną strategią rozwoju. Należy zweryfikować któremu z przedsięwzięć określonych w lokalnej strategii rozwoju, mających rozszerzenie w matrycy logicznej odpowiada operacja. Poprzez wstawienie krzyżyka w kolumnie „TAK” przy wybranym przedsięwzięciu wskazuje się zgodność operacji z jednym celem ogólnym, jednym celem szczegółowym i jednym przedsięwzięciem według ciągu logicznego – należy wówczas skreślić wyrazy „nie zgodna” – uznając tym samym operację za zgodną z lokalną strategią rozwoju. Następnie należy przejść do dalszej oceny operacji - według lokalnych kryteriów.
W przeciwnym wypadku – jeśli w kolumnie „TAK” nie pojawił znak X przy żadnym z przedsięwzięć – należy skreślić wyraz „zgodna” – uznając tym samym operację za nie zgodną z lokalną strategią rozwoju. W tej sytuacji należy przejść do podpisania karty, pozostawiając pozostałe pola niewypełnione. Operacja taka nie podlega dalszej ocenie i nie może być wybrana do realizacji w ramach lokalnej strategii rozwoju.
4. Ocena według lokalnych kryteriów wyboru polega na wypełnieniu kolumny „Przyznane punkty”. Wpisać należy punkty w zależności od jakości operacji opierając się na punktacji wskazanej w kolumnie „Zakres punktów”. Przyznane punkty za poszczególne kryteria od 1 do 6 należy zsumować i wpisać otrzymaną wartość w wierszu „Suma”. Po czym należy dokonać oceny według kryterium 7 Innowacyjność operacji. W sytuacji, gdy oceniający przychyliła się do stwierdzenia, że operacja jest innowacyjna przyznaje jej 10 punktów. W sytuacji jeżeli uznaje się operację za nieinnowacyjną przyznaje się 0 punktów. Ostatecznie 10 punktów za innowacyjność do średniej arytmetycznej oceny członków Rady Decyzyjnej w ramach kryteriów od 1 do 6 dolicza Komisja Skrutacyjna w sytuacji, gdy co najmniej 50 % uprawnionych do głosowania przyznała punkty za to kryterium i ten wynik stanowi liczbę punktów uzyskanych za ocenę według kryteriów wyboru. W sytuacji, gdy większość uprawnionych do głosowania nie przyznała punktów za kryterium 7 Innowacyjność operacji, liczbę punktów uzyskanych za ocenę

według kryteriów wyboru stanowi średnia arytmetyczna oceny członków Rady Decyzyjnej w ramach kryteriów od 1 do 6.

5. Ocena spełnienia minimalnych wymagań określonych w LSR oraz informacji o możliwości składania wniosków w ramach działania „Wdrażanie lokalnych strategii rozwoju” na poziomie 10 % maksymalnej liczby punktów kryteriów 1-6 – należy dokonać takiej oceny poprzez wstawienie znaku X w polu TAK lub NIE.
6. UWAGA oceny dokonuje RADA a nie pojedynczy członek – w związku z tym liczy się bezwzględna liczba głosów. Może zatem zdarzyć się sytuacja, że dany członek Rady uzna operację za niezgodną z lokalną strategią rozwoju, ale większość uzna operację za zgodną z lokalną strategią rozwoju. Wówczas członek Rady kontynuuje ocenę.
7. Jeśli ocena dotyczy odwołania w prawym górnym rogu należy napisać wyraz „odwołanie”.

1.9.1.f Karta oceny operacji wg kryteriów określonych w Stowarzyszeniu "LGD Działaj z Nami"

KARTA OCENY OPERACJI
– RÓŻNICOWANIE W KIERUNKU DZIAŁALNOŚCI NIEROLNICZEJ

Wniosek nr:

Beneficjent:

Tytuł operacji:

Operacja została złożona w miejscu i terminie wskazanym w informacji o możliwości składania wniosków o przyznanie pomocy	TAK	
	NIE	
Operacja jest zgodna z pożądanym zakresem tematycznym wskazanym w informacji o możliwości składania wniosków o przyznanie pomocy	TAK	
	NIE	

OCENA ZGODNOŚCI Z CELAMI LOKALNEJ STRATEGII ROZWOJU:

Cele ogólne	Cele szczegółowe	Przedsięwzięcia	TAK
1. Wzrost poziomu i jakości życia mieszkańców wsi	1.1 Rozwój infrastruktury i poprawa funkcjonowania obiektów użyteczności publicznej	I Tworzenie centrów kulturalnych na bazie świetlic	
	1.2 Wzrost poziomu aktywności mieszkańców	II Spotkania integracyjne z udziałem zasobów społeczeństwa	
2. Rozwój turystyki, rekreacji i sportu	2.1 Poprawa stanu infrastruktury rekreacyjnej, turystycznej i sportowej	III Poprawa jakości bazy rekreacyjnej i sportowej oraz zwiększenie atrakcyjności	
	2.2 Rozwój usług turystycznych i rzemiosła	IV Zagospodarowanie miejsc wypoczynku oraz rozwój agroturystyki	
	2.3 Turystyczne wykorzystanie zasobów przyrodniczych	V Poprawa dostępu do atrakcji przyrodniczych, ich obserwacji i upowszechnianie wiedzy na ich temat	

Głosuję za uznaniem, że operacja jest/nie jest* zgodna z LSR.

OCENA WEDŁUG ZGODNOŚCI Z LOKALNYMI KRYTERIAMI WYBORU:

L.p.	Treść	Zakres punktów	Przyznane punkty
1	Wykonalność operacji (możliwość wykonania w założony sposób, założonych: kosztach i czasie)	0 – 10 (uznaniowo)	
2	Wielkość gospodarstwa, w którym realizowana jest operacja	10 – 1– 9,99 ha 5 – 10 – 19,99 ha 0 – powyżej 20 ha	
3	Operacja nie jest związana z produkcją rolną i nie wspiera jej	0 – 10 (uznaniowo)	
4	Operacja bezpośrednio przyczyni się do rozwoju turystyki na terenie LSR i promowania walorów	0 – 10 (uznaniowo)	
5	Wysokość wnioskowanej kwoty pomocy	10 – 20.000,00 – 39.999,99 zł 6 – 40.000,00 – 79.999,99 zł 2 – 80.000,00 – 100.000,00 zł	
6	Trwałość operacji	10 – operacja inwestycyjna 5 – zakup wyposażania	
SUMA		MAX: 70 pkt	
7	Innowacyjność operacji (zastosowanie nowatorskiego - w wymiarze lokalnym- rozwiązania lub technologii)	0 lub 10 (uznaniowo)	

Operacja spełnia minimalne wymagania do wybrania jej wskazane w informacji o możliwości składania wniosków o przyznanie pomocy	TAK	
	NIE	

.....
Data wypełnienia

.....
Imię i nazwisko członka Rady

.....
podpis członka Rady

KARTA OCENY OPERACJI – TWORZENIE I ROZWÓJ MIKROPRZEDSIĘBIORSTW

Wniosek nr:
Beneficjent:
Tytuł operacji:

Operacja została złożona w miejscu i terminie wskazanym w informacji o możliwości składania wniosków o przyznanie pomocy	TAK	
	NIE	
Operacja jest zgodna z pożądanym zakresem tematycznym wskazanym w informacji o możliwości składania wniosków o przyznanie pomocy	TAK	
	NIE	

OCENA ZGODNOŚCI Z CELAMI LOKALNEJ STRATEGII ROZWOJU:

Cele ogólne	Cele szczegółowe	Przedsięwzięcia	TAK
1. Wzrost poziomu i jakości życia mieszkańców wsi	1.1 Rozwój infrastruktury i poprawa funkcjonowania obiektów użyteczności publicznej	I Tworzenie centrów kulturalnych na bazie świetlic	
	1.2 Wzrost poziomu aktywności mieszkańców	II Spotkania integracyjne z udziałem zasobów społeczeństwa	
2. Rozwój turystyki, rekreacji i sportu	2.1 Poprawa stanu infrastruktury rekreacyjnej, turystycznej i sportowej	III Poprawa jakości bazy rekreacyjnej i sportowej oraz zwiększenie atrakcyjności	
	2.2 Rozwój usług turystycznych i rzemiosła	IV Zagospodarowanie miejsc wypoczynku oraz rozwój agroturystyki	
	2.3 Turystyczne wykorzystanie zasobów przyrodniczych	V Poprawa dostępu do atrakcji przyrodniczych, ich obserwacji i upowszechnianie wiedzy na ich temat	

Głosuję za uznaniem, że operacja jest/nie jest* zgodna z LSR.

OCENA WEDŁUG ZGODNOŚCI Z LOKALNYMI KRYTERIAMI WYBORU:

L.p.	Treść	Zakres punktów	Przyznane punkty
1	Wykonalność operacji (możliwość wykonania w założony sposób, założonych: kosztach i czasie)	0 – 10 (uznaniowo)	
2	Realizacja operacji przyczyni się do poprawy sytuacji w dziedzinie uznanej za priorytetową w LSR – utworzenie nowych miejsc pracy	10 – 3 i więcej etatów 6 – 2 – 2,9 etatu 2 – 1 – 1,9 etatu	
3	Doświadczenie wnioskodawcy w zakresie prowadzonej działalności gospodarczej	10 – działalność powyżej 2 lat 5 – działalność do 2 lat 0 – otwarcie działalności gospod.	
4	Operacja bezpośrednio przyczyni się do rozwoju turystyki na terenie LSR	10 – wyżywienie + pokoje 5 – pokoje 5 - wyżywienie	
5	Wysokość wnioskowanej kwoty pomocy	10 – 20.000,00 – 99.999,99 zł 6 – 100.000,00 – 199.999,99 zł 2 – 200.000,00 – 300.000,00 zł	
6	Trwałość operacji	10 – operacja inwestycyjna 5 – zakup wyposażania	
SUMA		MAX: 60 pkt	
7	Innowacyjność operacji (zastosowanie nowatorskiego - w wymiarze lokalnym- rozwiązania lub technologii)	0 lub 10 (uznaniowo)	

Operacja spełnia minimalne wymagania do wybrania jej wskazane w informacji o możliwości składania wniosków o przyznanie pomocy	TAK	
	NIE	

.....
Data wypełnienia

.....
Imię i nazwisko członka Rady

.....
podpis członka Rady

KARTA OCENY OPERACJI – ODNOWA I ROZWÓJ WSI

Wniosek nr:
Beneficjent:
Tytuł operacji:

Operacja została złożona w miejscu i terminie wskazanym w informacji o możliwości składania wniosków o przyznanie pomocy	TAK	
	NIE	
Operacja jest zgodna z pożądanym zakresem tematycznym wskazanym w informacji o możliwości składania wniosków o przyznanie pomocy	TAK	
	NIE	

OCENA ZGODNOŚCI Z CELAMI LOKALNEJ STRATEGII ROZWOJU:

Cele ogólne	Cele szczegółowe	Przedsięwzięcia	TAK
1. Wzrost poziomu i jakości życia mieszkańców wsi	1.1 Rozwój infrastruktury i poprawa funkcjonowania obiektów użyteczności publicznej	I Tworzenie centrów kulturalnych na bazie świetlic	
	1.2 Wzrost poziomu aktywności mieszkańców	II Spotkania integracyjne z udziałem zasobów społeczeństwa	
2. Rozwój turystyki, rekreacji i sportu	2.1 Poprawa stanu infrastruktury rekreacyjnej, turystycznej i sportowej	III Poprawa jakości bazy rekreacyjnej i sportowej oraz zwiększenie atrakcyjności	
	2.2 Rozwój usług turystycznych i rzemiosła	IV Zagospodarowanie miejsc wypoczynku oraz rozwój agroturystyki	
	2.3 Turystyczne wykorzystanie zasobów przyrodniczych	V Poprawa dostępu do atrakcji przyrodniczych, ich obserwacji i upowszechnianie wiedzy na ich temat	

Głosuję za uznaniem, że operacja jest/nie jest* zgodna z LSR.

OCENA WEDŁUG ZGODNOŚCI Z LOKALNYMI KRYTERIAMI WYBORU:

L.p.	Treść	Zakres punktów	Przyznane punkty
1	Wykonalność operacji (możliwość wykonania w założony sposób, założonych: kosztach i czasie)	0 – 10 (uznaniowo)	
2	Realizacja operacji przyczyni się do poprawy sytuacji w dziedzinie uznanej za priorytetową w LSR – miejsca spotkań i rekreacji	10 – stworzenie miejsc spotkań 5 – wydarz. sprzyjające spotkaniom 0 – nie dotyczy spotkań	
3	Doświadczenie Beneficjenta w pozyskaniu pomocy	10 – pomoc z „Odnowy...” 5 – pomoc w ramach PROW 2 – pomoc z innych funduszy 0 – brak uzyskanej pomocy	
4	Operacja wykorzystuje lokalne zasoby: naturalne, historyczne, dziedzictwa kulturowego	5 – za każdy rodzaj zasobów 0 – nie wykorzystuje zasobów	
5	Wysokość wnioskowanej kwoty pomocy	8 – 25.000,00 – 99.999,00 zł 6 – 100.000,00 – 199.999,99 zł 4 – 200.000,00 – 399.999,99 zł 2 – 400.000,00 – 500.000,00 zł	
6	Trwałość operacji	10 – operacja inwestycyjna 5 – zakup wyposażenia	
SUMA		MAX: 63 pkt	
7	Innowacyjność operacji (zastosowanie nowatorskiego - w wymiarze lokalnym- rozwiązania lub technologii)	0 lub 10 (uznaniowo)	

Operacja spełnia minimalne wymagania do wybrania jej wskazane w informacji o możliwości składania wniosków o przyznanie pomocy	TAK	
	NIE	

.....
Data wypełnienia

.....
Imię i nazwisko członka Rady

.....
podpis członka Rady

KARTA OCENY OPERACJI - MAŁE PROJEKTY

Wniosek nr:
Beneficjent:
Tytuł operacji:

Operacja została złożona w miejscu i terminie wskazanym w informacji o możliwości składania wniosków o przyznanie pomocy	TAK	
	NIE	
Operacja jest zgodna z pożądanym zakresem tematycznym wskazanym w informacji o możliwości składania wniosków o przyznanie pomocy	TAK	
	NIE	

OCENA ZGODNOŚCI Z CELAMI LOKALNEJ STRATEGII ROZWOJU:

Cele ogólne	Cele szczegółowe	Przedsięwzięcia	TAK
1. Wzrost poziomu i jakości życia mieszkańców wsi	1.1 Rozwój infrastruktury i poprawa funkcjonowania obiektów użyteczności publicznej	I Tworzenie centrów kulturalnych na bazie świetlic	
	1.2 Wzrost poziomu aktywności mieszkańców	II Spotkania integracyjne z udziałem zasobów społeczeństwa	
2. Rozwój turystyki, rekreacji i sportu	2.1 Poprawa stanu infrastruktury rekreacyjnej, turystycznej i sportowej	III Poprawa jakości bazy rekreacyjnej i sportowej oraz zwiększenie atrakcyjności	
	2.2 Rozwój usług turystycznych i rzemiosła	IV Zagospodarowanie miejsc wypoczynku oraz rozwój agroturystyki	
	2.3 Turystyczne wykorzystanie zasobów przyrodniczych	V Poprawa dostępu do atrakcji przyrodniczych, ich obserwacji i upowszechnianie wiedzy na ich temat	
	2.4 Zachowanie lokalnego dziedzictwa kulturowego i historycznego	VI Remont, renowacja, restauracja, odbudowa małej architektury zabytkowej oraz zagospodarowanie terenu do niej przyległego	

Głosuję za uznaniem, że operacja jest/nie jest* zgodna z LSR.

OCENA WEDŁUG ZGODNOŚCI Z LOKALNYMI KRYTERIAMI WYBORU:

L.p.	Treść	Zakres punktów	Przyznane punkty
1	Wykonalność operacji (możliwość wykonania w założony sposób, założonych: kosztach i czasie)	0 – 10 (uznaniowo)	
2	Realizacja operacji przyczyni się do poprawy sytuacji w dziedzinie uznanej za priorytetową w LSR – miejsca spotkań i rekreacji	10 – stworzenie miejsc spotkań 5 – wydarz. sprzyjające spotkaniom 0 – nie dotyczy spotkań	
3	Udział lokalnych partnerów w realizacji operacji	10 – 5 partnerów i więcej 5 – od 2 do 4 partnerów 2 – 1 partner 0 – brak partnerów	
4	Operacja wykorzystuje lokalne zasoby: naturalne, historyczne, dziedzictwa kulturowego	5 – za każdy rodzaj zasobów 0 – nie wykorzystuje zasobów	
5	Wysokość wnioskowanej kwoty pomocy	10 – 0,00 – 9 999,99 zł 5 – 10 000,00 – 19 999,99 zł 3 – 20 000,00 – 25 000,00 zł 0 – powyżej 25 000,00 zł	
6	Trwałość operacji	10 – operacja inwestycyjna 7 – zakup wyposażania 5 – publikacje 4 – wydarzenia kulturalne	
SUMA		MAX: 65 pkt	
7	Innowacyjność operacji (zastosowanie nowatorskiego - w wymiarze lokalnym- rozwiązania lub technologii)	0 lub 10 (uznaniowo)	

Operacja spełnia minimalne wymagania do wybrania jej wskazane w informacji o możliwości składania wniosków o przyznanie pomocy	TAK	
	NIE	

.....
Data wypełnienia

.....
Imię i nazwisko członka Rady

.....
podpis członka Rady

1.9.1.g Wzór pisma o zarejestrowaniu wniosku

Pieczęć LGD

Świebodzin, dnia.....r

.....
Imię i nazwisko /nazwa/ beneficjenta

.....
Adres

Stowarzyszenie „LGD Działaj z Nami” w Świebodzinie potwierdza przyjęcie i zarejestrowanie wniosku – operacji pt.dot.pod numerem
We wszelkiej korespondencji dot. ww wniosku prosimy powoływanie się na powyższy numer.

.....
Pieczęć i podpis

1.9.1.h Wzór pisma informującego o wynikach oceny operacji oraz wzór listy ocenionych operacji

Świebodzin;-.....-..... r.

.....
Pieczęć Stowarzyszenia „LGD Działaj z Nami”

.....
Imię i nazwisko/ nazwa Beneficjenta

.....
Adres

Nr wniosku.....

Stowarzyszenie „LGD Działaj z Nami” w Świebodzinie zawiadamia, że Rada Decyzyjna Stowarzyszenia na posiedzeniu w dniu-.....-..... r. uchwałą nr dokonała **oceny** wniosków złożonych w ramach naboru trwającego od-.....-..... r. do-.....-..... r.

Przedmiotowy wniosek złożony w ramach zakresu

	Małe projekty
	Odnowa i rozwój wsi
	Tworzenie i rozwój mikroprzedsiębiorstw
	Różnicowanie w kierunku działalności nierolniczej

działania „Wdrażanie lokalnych strategii rozwoju”, zgodnie z załącznikiem do w/w uchwały, którego kopię załączono do niniejszego pisma – został oceniony w następujący sposób:

	Złożony w miejscu i terminie		Złożony poza miejscem i terminem
	Zgodny z zakresem tematycznym		Niezgodny z zakresem tematycznym
	Zgodny z LSR		Niezgodny z LSR
Przyczyna niezgodności z LSR:			
	Spełnia minimalne wymagania		Nie spełnia minimalnych wymagań
	Liczba punktów uzyskanych według oceny zgodności z lokalnymi kryteriami wyboru		
	Miejsce na liście operacji ocenionych według lokalnych kryteriów wyboru		
	Mieści się w limicie środków		Nie mieści się w limicie środków

Informujemy, że odwołanie od decyzji Rady odnośnie zgodności z LSR i oceny wg kryteriów wyboru można złożyć w terminie 5 dni od dnia otrzymania niniejszego pisma do Stowarzyszenia „LGD Działaj z Nami”.

W załączeniu kopia Załącznika Nr Do uchwały Rady Nr z dnia-.....-..... r.

.....
Pieczęć i podpis

Załącznik Nr do uchwały
 Nr.....
 z dnia-....-..... r.
 Rady Stowarzyszenia „LGD Działaj z Nami”

Lista ocenionych operacji

w ramach zakresu:

Małe projekty
Odnowa i rozwój wsi
Tworzenie i rozwój mikroprzedsiębiorstw
Różnicowanie w kierunku działalności nierolniczej

działania „Wdrażanie lokalnych strategii rozwoju”

Miejsce na liście	Liczba uzyskanych punktów	Znak nadany przez LGD	Tytuł operacji	Wnioskodawca (adres zamieszkania/siedziby, NIP, REGON/PESEL, nr identyfikacyjny)	Wnioskowana kwota pomocy
Operacje ocenione według lokalnych kryteriów wyboru wskazanych w LSR, zgodne z pożądanym zakresem tematycznym, zgodne z LSR, spełniające minimalne wymagania wskazane w informacji o możliwości składania wniosków o przyznanie pomocy w ramach działania „Wdrażanie lokalnych strategii rozwoju”					
1					
2					
3					
Operacje ocenione według lokalnych kryteriów wyboru wskazanych w LSR, zgodne z pożądanym zakresem tematycznym, zgodne z LSR, nie spełniające minimalnych wymagań wskazanych w informacji o możliwości składania wniosków o przyznanie pomocy w ramach działania „Wdrażanie lokalnych strategii rozwoju”					
...					
...					
...					
Operacje zgodne z pożądanym zakresem tematycznym uznane za nie zgodne z LSR (niezgodne z celami lokalnej strategii rozwoju)					
...					
...					
...					
Operacje niezgodne z pożądanym zakresem tematycznym wskazane w informacji o możliwości składania wniosków o przyznanie pomocy w ramach działania „Wdrażanie lokalnych strategii rozwoju” BRAK MOŻLIWOŚCI ODWOŁANIA					
...					
...					
...					
Operacje złożone poza terminem i miejscem składania wniosków o przyznanie pomocy wskazanym w informacji o możliwości składania wniosków o przyznanie pomocy w ramach działania „Wdrażanie lokalnych strategii rozwoju” BRAK MOŻLIWOŚCI ODWOŁANIA					
...					
...					
...					

.....
 Pieczęć i podpis przewodniczącego Rady

1.9.1.i Wzór pisma informującego o wynikach wyboru operacji oraz wzory list wybranych i nie wybranych operacji

Świebodzin;-.....-..... r.

.....
Pieczęć Stowarzyszenia „LGD Działaj z Nami”

.....
Imię i nazwisko/ nazwa Beneficjenta

.....
Adres

Nr wniosku.....

Stowarzyszenie „LGD Działaj z Nami” w Świebodzinie zawiadamia, że Rada Decyzyjna Stowarzyszenia na posiedzeniu w dniu-.....-..... r. uchwalała nr dokonała **wyboru** wniosków złożonych w ramach naboru trwającego od-.....-..... r. do-.....-..... r.

Przedmiotowy wniosek złożony w ramach zakresu

	Małe projekty
	Odnowa i rozwój wsi
	Tworzenie i rozwój mikroprzedsiębiorstw
	Różnicowanie w kierunku działalności nierolniczej

działania „Wdrażanie lokalnych strategii rozwoju”, zgodnie z załącznikiem do w/w uchwały, którego kopię załączono do niniejszego pisma:

	Został wybrany		
	mieści się w limicie środków		
	mieści się w 20 % buforze (dotyczy ostatniego naboru)		
uzyskał liczbę punktów	znalazł się na miejscu:
	Został nie wybrany, gdyż:		
	nie spełnia minimalnych wymagań określonych w informacji o naborze		
	został złożony poza terminem i miejscem składania wniosków		
	jest niezgodny z pożądanym zakresem tematycznym		
	jest niezgodny z lokalną strategią rozwoju		
	nie mieści się w limicie dostępnych środków		

Informujemy, że od niniejszej decyzji nie przysługuje odwołanie.

W załączeniu kopia Załącznika Nr Do uchwały Rady Nr z dnia-.....-..... r.

.....
Pieczęć i podpis

Załącznik Nr do uchwały Nr.....
z dnia-....-..... r.
Rady Stowarzyszenia „LGD Działaj z Nami”

Lista wybranych operacji

w ramach zakresu:

Małe projekty
Odnowa i rozwój wsi
Tworzenie i rozwój mikroprzedsiębiorstw
Różnicowanie w kierunku działalności nierolniczej
działania „Wdrażanie lokalnych strategii rozwoju”

Miejsce na liście	Liczba uzyskanych punktów	Znak nadany przez LGD	Tytuł operacji	Wnioskodawca (adres zamieszkania/siedziby, NIP, REGON/PESEL, nr identyfikacyjny)	Wnioskowana kwota pomocy
*Operacje wybrane do realizacji w ramach LSR, mieszczące się w limicie środków wskazanym w informacji o możliwości składania wniosków o przyznanie pomocy w ramach działania „Wdrażanie lokalnych strategii rozwoju”					
1					
2					
3					
...					

na liście wybranych operacji czerwoną linią rozdziela się operacje mieszczące się w limicie środków od tych stanowiących 20 % bufor – dotyczy operacji złożonych w ramach ostatniego naboru (dla danego zakresu operacji) w ramach osi 4 LEADER

.....
Pieczęć i podpis przewodniczącego Rady

Załącznik Nr do uchwały
 Nr.....
 z dnia-....-..... r.
 Rady Stowarzyszenia „LGD
 Działaj z Nami”

Lista niewybranych operacji

w ramach zakresu:

Małe projekty
Odnowa i rozwój wsi
Tworzenie i rozwój mikroprzedsiębiorstw
Różnicowanie w kierunku działalności nierolniczej
działania „Wdrażanie lokalnych strategii rozwoju”

Miejsce na liście	Liczba uzyskanych punktów	Znak nadany przez LGD	Tytuł operacji	Wnioskodawca (adres zamieszkania/siedziby, NIP, REGON/PESEL, nr identyfikacyjny)	Wnioskowana kwota pomocy
Operacje ocenione według lokalnych kryteriów wyboru wskazanych w LSR, zgodne z pożądanym zakresem tematycznym, zgodne z LSR, spełniające minimalne wymagania wskazane w informacji o możliwości składania wniosków o przyznanie pomocy w ramach działania „Wdrażanie lokalnych strategii rozwoju”, nie mieszczące się w limicie dostępnych środków.					
1					
2					
3					
Operacje ocenione według lokalnych kryteriów wyboru wskazanych w LSR, zgodne z pożądanym zakresem tematycznym, zgodne z LSR, nie spełniające minimalnych wymagań wskazanych w informacji o możliwości składania wniosków o przyznanie pomocy w ramach działania „Wdrażanie lokalnych strategii rozwoju”					
...					
...					
...					
Operacje zgodne z pożądanym zakresem tematycznym uznane za nie zgodne z LSR (niezgodne z celami lokalnej strategii rozwoju)					
...					
...					
...					
Operacje niezgodne z pożądanym zakresem tematycznym wskazane w informacji o możliwości składania wniosków o przyznanie pomocy w ramach działania „Wdrażanie lokalnych strategii rozwoju”					
...					
...					
...					
Operacje złożone poza terminem i miejscem składania wniosków o przyznanie pomocy wskazanym w informacji o możliwości składania wniosków o przyznanie pomocy w ramach działania „Wdrażanie lokalnych strategii rozwoju” BRAK MOŻLIWOŚCI ODWOŁANIA					
...					
...					
...					

.....
 Pieczęć i podpis przewodniczącego Rady

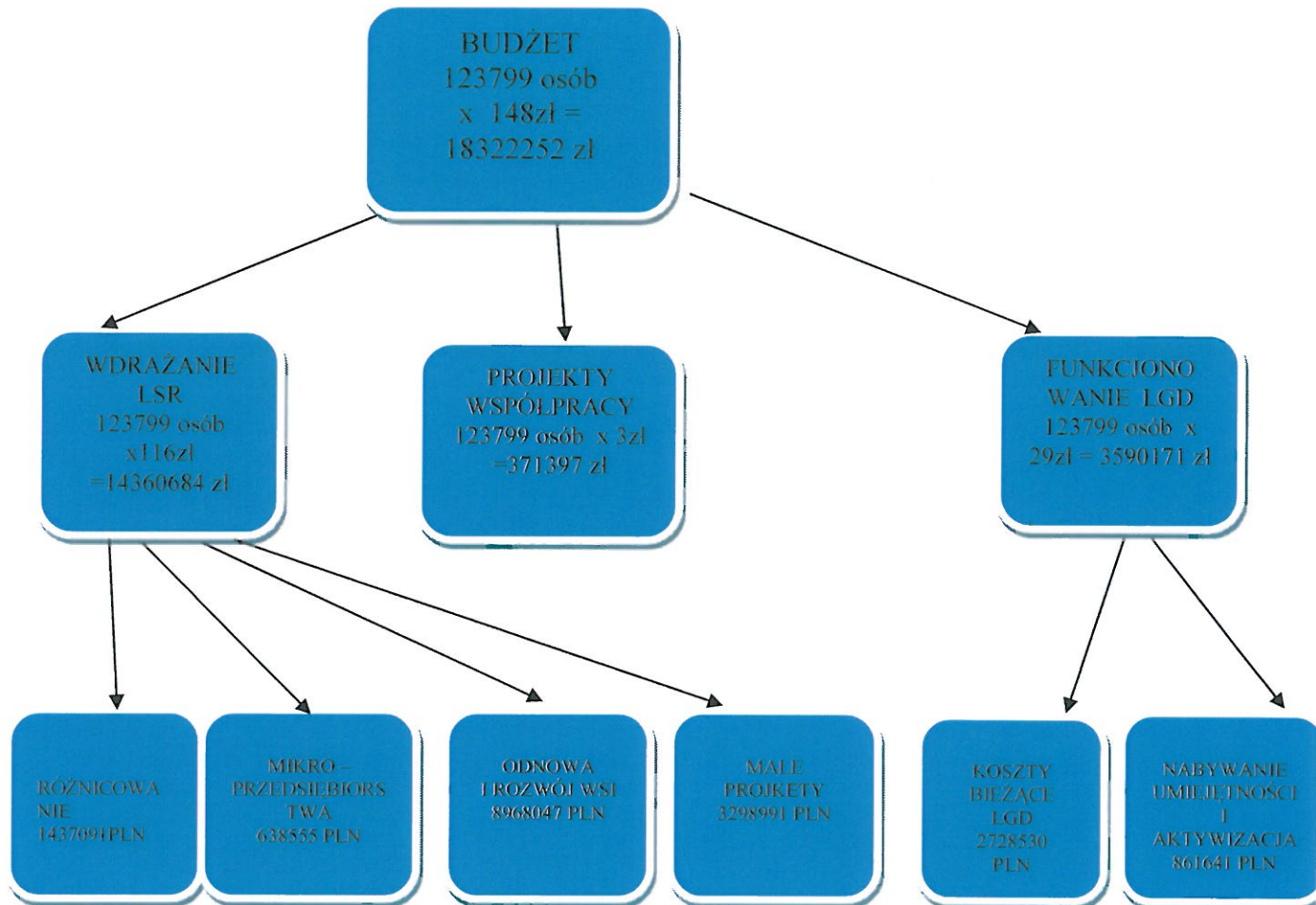
1.9.1.j Wzór Deklaracji poufności i bezstronności członka Rady oceniającego operację

Niniejszym oświadczam, że:

- a) zapoznałem/zapoznałam się z Regulaminem Rady Stowarzyszenia „LGD Działaj z Nami”
- b) nie pozostaje w związku małżeńskim albo w stosunku pokrewieństwa lub powinowactwa w linii prostej, pokrewieństwa lub powinowactwa w linii bocznej do drugiego stopnia i nie jestem związany/a z tytułu przysposobienia, opieki, kurateli z podmiotem ubiegającym się o dofinansowanie, jego zastępcami prawnymi lub członkami władz osoby prawnej ubiegającej się o dofinansowania. W przypadku stwierdzenia takiej zależności zobowiązuję się do niezwłocznego poinformowania tym fakcie przewodniczącego komisji i wycofania się z oceny operacji;
- c) przed upływem trzech lat od daty rozpoczęcia posiedzenia komisji nie pozostawałem/łam w stosunku pracy lub zlecenia z podmiotem ubiegającym się o dofinansowanie. W przypadku stwierdzenia takiej zależności zobowiązuję się do niezwłocznego poinformowania o tym fakcie przewodniczącego komisji i wycofania się z oceny operacji.
- d) nie pozostaje z podmiotem ubiegającym się o dofinansowanie ani nie byłem w stosunku prawnym lub faktycznym, że może to budzić uzasadnione wątpliwości co do mojej bezstronności. W przypadku stwierdzenia takiej zależności zobowiązuję się do niezwłocznego poinformowania o tym fakcie przewodniczącego komisji i wycofania się z oceny operacji;
- e) zobowiązuję się, że będę wypełniać moje obowiązki w sposób uczciwy i sprawiedliwy, zgodnie z posiadaną wiedzą;
- f) zobowiązuję się również nie zatrzymywać kopii jakichkolwiek pisemnych i elektronicznych informacji;
- g) zobowiązuję się do zachowania w tajemnicy i zaufaniu wszystkich informacji i dokumentów ujawnionych mi lub wytworzonych przeze mnie lub przygotowanych przeze mnie w trakcie lub jako rezultat oceny i zgadzam się, że informacje te powinny być użyte tylko do celów niniejszej oceny i nie powinny być ujawnione stronom trzecim. Zobowiązuję się również nie zatrzymywać kopii jakichkolwiek pisemnych informacji.

.....
Imię i nazwisko Podpis

10. Budżet realizacji LSR na lata 2009-2015



Lokalna Strategia Rozwoju Stowarzyszenia "LGD Dziesiątka - Nami"

Działanie osi 4 LEADER													
4.1/413 Wdrażanie Lokalne Strategii Rozwoju		4.21 Wdrażanie projektów współpracy											
ROK	Kategoria kosztu wydatku	Różnicowanie w kierunku działalności nierolniczej	Tworzenie i rozwój mikroprzedsiębiorstw	Odnowa i rozwój wsi	Małe projekty	Razem 4.1/413	Przygotowanie projektów współpracy	Realizacja projektów współpracy	Razem 4.21	Funkcjonowanie LGD			
										Funkcjonowanie LGD (koszty bieżące)	Nabywanie umiejętności	Razem 4.31	
2009	do refundacji	0,00	0,00	229 573,00	44 537,96	274 111,72	0,00	0,00	0,00	62 500,00	17 000,00	79 500,00	451 035,88
2010	do refundacji	100 000,00	300 000,00	3 358 341,00	552 739,87	4 311 080,87	0,00	371 397,00	371 397,00	62 000,00	20 000,00	82 000,00	10 635 215,12
2011	do refundacji	685 918,00	138 555,00	1 955 460,00	2 485 889,35	5 265 822,35	0,00	0,00	0,00	784 030,00	186 161,00	970 191,00	3 330 481,00
2012	do refundacji	581 173,00	200 000,00	3 298 536,00	200 000,00	4 279 709,00	0,00	0,00	0,00	520 000,00	186 160,00	706 160,00	2 153 200,00
2013	do refundacji	70 000,00	0,00	144 136,24	15 823,82	229 960,06	0,00	0,00	0,00	520 000,00	186 160,00	706 160,00	706 160,00
2014	do refundacji	0,00	0,00	0,00	0,00	0,00	0,00	0,00	0,00	520 000,00	186 160,00	706 160,00	776 160,00
2015	do refundacji	0,00	0,00	0,00	0,00	0,00	0,00	0,00	0,00	260 000,00	80 000,00	340 000,00	340 000,00
2009- 2015	do refundacji	1 437 091,00	638 555,00	8 968 047,00	3 298 991,00	14 360 684,00	0,00	371 397,00	371 397,00	2 728 530,00	861 641,00	3 590 171,00	18 322 252,00

11. Opis procesu przygotowania LSR.

Opracowanie strategii przebiegało w kilku etapach:

a) Spotkanie grupy inicjatywnej złożonej z przedstawicieli wszystkich gmin i ustalenie sposobu wypracowania strategii w drodze warsztatów oraz założenia wyboru osób reprezentujących wszystkie sektory. Uzgodniono, że z terenu każdej gminy w warsztatach weźmie udział minimum 5 osób, w tym:

- 1 osoba z samorządu lokalnego,
- 1 osoba z administracji lokalnej,
- 1 przedsiębiorca,
- 2 osoby z organizacji pozarządowych,

b) Wybór przedstawicieli w gminach

c) Ogłoszenie za pomocą afiszy i na stronach internetowych gmin o terminach spotkań warsztatowych umożliwiające udział wszystkich zainteresowanych

d) Cykl 4 spotkań warsztatowych z wypracowaniem : wizji, misji, celów, przedsięwzięć, operacji, procedur (od maja do września).

Spotkania odbywały się zawsze na terenie innej gminy i trwały 5-6 godzin. Udział brali zawsze przedstawiciele wszystkich podmiotów.

e) Wywiady społeczne prowadzone przez pracowników biura oraz członków LGD w okresie między warsztatami, ankiety dla mieszkańców wszystkich gmin.

f) Funkcjonowanie punktu informacyjno-konsultacyjnego w biurze – możliwość odwiedzenia punktu, kontaktu telefonicznego i mailowego (cieszącego się największym powodzeniem), informacje w mediach.

g) Uruchamianie punktów informacyjnych podczas wszystkich imprez kulturalnych na terenie LGD.

h) Zapisanie w strategii możliwość jej aktualizacji.

Propozycje zmian w strategii, w tym kryteriów wyboru operacji mogą być zgłaszane przez społeczeństwo lub Radę Stowarzyszenia do Biura LGD. Zarząd opracowuje propozycje zmian i konsultuje na spotkaniach z mieszkańcami terenu LSR. Zarząd po konsultacjach przedkłada proponowane zmiany Walnemu Zebraniu.

i) Zatwierdzenie LSR oraz jej zmian na Walnym Zebraniu LGD.

12. Opis procesu wdrażania i aktualizacji LSR.

1. Przyjmowanie wniosków w celu aktualizacji LSR odbywać się będzie przez cały czas w biurze przy ul. Wałowej 1 w Świebodzinie, a także telefonicznie i mailowo.
2. Dodatkowo w każdej gminie wyznaczony zostanie koordynator ds. wdrażania projektów, w celu szerszego dotarcia do społeczności lokalnej.
3. Co roku, w miarę potrzeb i zgłaszanych wniosków odbywać się będzie spotkanie członków LGD, koordynatorów i zainteresowanych mieszkańców w celu wypracowania materiałów aktualizujących LSR (przedsięwzięcia, operacje, budżet).
O takich spotkaniach informować będzie biuro na stronie internetowej Stowarzyszenia i przez koordynatorów mieszkańców gmin.
4. Aktualizacje LSR przyjmowane będą na Walnym Zebraniu, w razie potrzeb każdego roku.

W procesie wdrażania niniejszej strategii postawiono również na aktywowanie i motywowanie mieszkańców. Zaplanowane działania przewidują cykliczne imprezy, spotkania, warsztaty, które oprócz walorów integracyjnych, przyniosą również cenny materiał informacyjny na temat poglądów społecznych na podejmowane działania. Również biuro LGD będzie otwarte dla mieszkańców – pracownicy będą przyjmowali wnioski i postulaty, które mogą przyczynić się do lepszej realizacji zapisów LSR.

Cała procedura przyjmowania wniosków, ich oceny, przyznawania dotacji została opracowana w możliwie najprostszy sposób – uczyniono to po to, by ułatwić zainteresowanym podmiotom składanie wniosków, a przez to realizację Strategii. Dodatkowo pracownicy LGD będą służyć bezpłatną pomocą przy wypełnianiu wniosków, udzielać porad, wskazywać źródła dofinansowania.

Działania informacyjno – promocyjne mają na celu również aktualizację LSR. Zawsze, mimo tylu przeprowadzonych konsultacji, może wystąpić nieprzewidziana sytuacja, która znacząco wpłynie na zmianę sytuacji terenu LGD. Dlatego właśnie zostały zaplanowane działania, które umożliwiają systematyczną kontrolę obszaru i szybkie reagowanie na zmiany. Aktualizacja LSR ma za zadanie jeszcze lepsze jej dostosowanie do potrzeb obszaru, efektywniejsze wykorzystanie przysługujących środków, szybkie reagowanie na zmiany sytuacji, uwzględnienie potrzeb społecznych wynikłych już w trakcie realizacji LSR. Najlepszym sposobem, by odbywała się ona płynnie i przynosiła spodziewane efekty, będzie zastosowanie podobnych metod i rozwiązań, które sprawdziły się już w procesie tworzenia niniejszego dokumentu.

13. Zasady i sposób dokonywania ewaluacji własnej.

1. Począwszy od rozpoczęcia realizacji LSR, Zarząd na każdym swoim posiedzeniu będzie analizował realizację celów zakładanych przez LGD poprzez analizę liczby składanych wniosków, wykorzystania budżetu.
2. Zarząd rozpatrywał będzie wnioski zgłaszane przez mieszkańców i zgłaszał je na Walnym Zebraniu.
3. Planowane są także konkursy plastyczny, fotograficzny, multimedialny oraz na reportaże z przedsięwzięć i operacji realizowanych w celu określenia, czy spełniane są założone cele (efekty nowej infrastruktury, udział społeczny w operacjach).
4. Na bieżąco prowadzona jest też dokumentacja fotograficzna wszystkich realizowanych operacji oraz informacje na stronie internetowej.

We wdrażaniu i aktualizacji LSR nie można pominąć udziału społeczności lokalnej, nie ma ona, co prawda uprawnień do zmiany LSR, ale zgłaszając swoje uwagi wpływa bezpośrednio na członków LGD, którzy takie uprawnienia posiadają. W tym celu przewidziano konsultacje społeczne, wynikające z potrzeb, dzięki którym na bieżąco prowadzone będą monitoring i ocena prowadzonych działań.

Ewaluacja własna (ocena sukcesu projektu) to kwestia fundamentalna dla każdego projektu. Przy tak długim procesie jego wdrażania (planowany na 7 lat) nawet przy zastosowaniu tak rozbudowanego procesu tworzenia istnieje zawsze możliwość popełnienia błędu. Ewaluacja jest tak ważna, ponieważ ogranicza to ryzyko i pozwala w krótkim czasie zapobiec negatywnym zdarzeniom. W przypadku Stowarzyszenia „LGD Działaj z Nami” dotyczyć będzie ona nie tylko działań bezpośrednio związanych z realizacją LSR (celów LSR i przedsięwzięć zmierzających do ich realizacji), ale również samej LGD, w tym:

- funkcjonowanie biura i jego pracowników,
- funkcjonowanie organów LGD,
- jakość efektywności stosowanych procedur, przepływu informacji czy sprawności podejmowania decyzji.

W tym celu stosowane będą dwa rodzaje ewaluacji (przed i po planowanym działaniu). Pierwsza (przeprowadzana przed każdym działaniem i stanowiąca element wniosku o dofinansowanie) pozwoli, dzięki przeprowadzonej analizie, określić spodziewane efekty i ich wpływ na realizację LSR, druga (przeprowadzana w cyklu rocznym) określi zrealizowane cele i ich wpływ na dalszą realizację LSR. Pozwoli to na stałe podnoszenie jakości usług i stosowanych procedur.

14. Powiązania LSR z innymi dokumentami planistycznymi związanymi z obszarem objętym LSR.

LSR ma powiązania z licznymi programami, m.in.:

1. Strategią Lubuskiego Programu Rozwoju Operacyjnego na lata 2007-2013 i jej celami: np.
 - stworzenie atrakcyjnych i bezpiecznych warunków życia w województwie lubuskim poprzez poprawę jakości i dostępności usług edukacyjnych i zdrowotnych oraz znoszenie dysproporcji między dynamicznymi centrami wzrostu, a terenami marginalizowanymi, w tym rozwój obszarów wiejskich,
 - wzrost znaczenia turystyki i kultury, jako czynnika stymulującego rozwój gospodarczy i społeczny województwa przez rozwój regionalnej oferty turystycznej oraz wykorzystanie potencjału kultury.

Realizacja operacji LSR we wszystkich swoich priorytetach, spełni założenia celów, a szczególnie Priorytetów IV i V Lubuskiego Regionalnego Programu Operacyjnego.

2. Również Program Operacyjny Kapitał Ludzki i jego cele:

- podniesienie aktywności zawodowej i zwiększenie zatrudnienia, ma odzwierciedlenie w operacjach określonych dla Różnicowania w kierunku działalności nierolniczej oraz dla Mikroprzedsiębiorców
- upowszechnianie edukacji społeczeństwa ma miejsce podczas planowanych szkoleń z zakresu nowych technik teleinformatycznych czy energii odnawialnej, a także przy szkoleniach z zakresu nabywania umiejętności.

Innymi dokumentami związanymi z obszarem LSR są Programy gmin: Bledzew, Dobiegniew, Drezdenko, Lubrza, Międzyrzecz, Przytoczna, Pszczew, Skąpe, Skwierzyna, Stare Kurowo, Strzelce Krajeńskie, Szczaniec, Świebodzin, Zwierzyn i ich cele:

- rozwój infrastruktury społecznej z wykorzystaniem walorów środowiska przyrodniczego i rozwoju jego ochrony, integracja społeczna na wsiach, tworzenie centrów kultury społecznej na wsiach, to zadania, jakie wpisały w swoje strategie gminy obszaru LSR.

Zadania ze strategii gmin zostały zgłoszone podczas warsztatów tworzenia LSR i uwzględnione w planowanych przedsięwzięciach. Organizacja imprez sportowo- turystycznych, wypoczynek sobotnio - niedzielny, edukacja kulturalna uzupełniają zadania gmin, wykorzystując tworzone zasoby bazowe. Kilka gmin w ramach Odnowy i rozwoju wsi remontowało świetlice wiejskie, stwarzając tym samym możliwości rozwoju organizacjom pozarządowym, natomiast LSR przyjęła operacje umożliwiające spełnienie tych zadań.

15. Planowane działania realizowane przez LGD w ramach innych programów wdrażanych na obszarze LSR.

Stowarzyszenie „LGD Działaj z Nami” planuje realizowanie wielu działań w ramach innych programów. Odbywać się będą na obszarze wdrażania LSR, a środki pochodzić będą z EFS, FWW, POKL oraz Samorządu Województwa, powiatów i gmin. Zakres przedsięwzięć dotyczył będzie rozwoju kultury, turystyki, zdobywania wiedzy poprzez szkolenia, konferencje, targi i wiele innych.

W tym celu planowane jest wyznaczanie koordynatorów do każdego z projektów.

Niezależnie od wyznaczenia linii demarkacyjnych, w przypadku projektów, szczególnie tych, w których potencjalnie może jednak wystąpić zagrożenie nakładania się zakresu wsparcia, będą wymagane od beneficjenta stosowne oświadczenia o wykorzystywaniu jednego źródła finansowania na realizację przedsięwzięcia.

16. Przewidywany wpływ realizacji LSR na rozwój regionu i obszarów wiejskich.

Realizacje operacji LSR są zgodne ze Strategią Województwa Lubuskiego, szczególnie określonych w celach operacyjnych :

- 3.4 Pozarolniczy rozwój terenów wiejskich,
- 4.2 Wykorzystanie walorów środowiska i dziedzictwa kulturowego dla rozwoju turystyki,
- 4.4 Rozwój usług kulturalnych, zdrowotnych i sportowych dla mieszkańców regionu i gości zagranicznych.

Niezwykle ważne jest również zachowanie cennych bądź charakterystycznych dla budownictwa wiejskiego obiektów gospodarczych przez ich adaptację do nowych funkcji. O atrakcyjności wsi decyduje również przestrzeń rekreacyjno-wypoczynkowa, jaką wieś oferuje swoim mieszkańcom i turystom, stąd istotnym elementem jest zachowanie i rewitalizacja parków wiejskich, alei i obszarów zieleni oraz zbiorników i ścieków wodnych.

Kształtowanie krajobrazu i ładu przestrzennego na terenach wiejskich, dostosowywanie starej zabudowy do nowych funkcji oraz zagospodarowanie terenów wokół zbiorników wodnych zgodnie z zasadą zrównoważonego rozwoju są ujęte w celu operacyjnym 4.2.

W rozwoju turystyki Stowarzyszenie „LGD Działaj z Nami” upatruje szansy rozwojowej jak również podniesienie konkurencyjności regionu. Wszystkie jej działania są ukierunkowane na rozwój turystyki.

Działania Stowarzyszenia „LGD Działaj z Nami” znacząco przyczynią się do realizacji wyznaczonego w LSR celu strategicznego poprzez wspieranie wielokulturowości byłego pogranicza polsko- niemieckiego oraz poprzez utrzymywanie kontaktów z już nawiązanymi

partnerstwami krajowymi i zagranicznymi. Jednym z kierunków działań LGD jest przygotowywanie projektów współpracy w dziedzinie turystyki, kultury i rozwoju gospodarczego.

Operacje LSR odpowiadają także na zapotrzebowania samorządów lokalnych gmin wiejskich zawarte w Strategii Województwa pkt 4. Polityki Lokalnej, a szczególnie w takich dziedzinach jak innowacje, promocja, przedsiębiorczość, kultura.

17. Informacje o załącznikach.

Lista członków (wszystkich) – załącznik nr 1

Statut – załącznik nr 2

Imienny skład Rady Decyzyjnej – załącznik nr 3

Regulamin Rady załącznik nr 4

Procedura naboru pracowników LGD załącznik nr 5

Opis stanowisk załącznik nr 6

Opis warunków technicznych lokalowych biura LGD załącznik nr 7

Szczegółowy opis kwalifikacji i doświadczeń członków w załączniku 8

Szczegółowy opis doświadczeń LGD i członków LGD w realizacji operacji załącznik nr 9

Spis treści

Wstęp	3
1. Charakterystyka LGD	4
1.1 Dane dotyczące LGD	4
1.2 Opis procesu budowania partnerstwa	4
1.3 Charakterystyka członków LGD	6
1.4 Struktura Rady	8
1.5 Zasady i procedury funkcjonowania LGD oraz organu decyzyjnego	10
1.6 Kwalifikacje i doświadczenia członków Rady	10
1.7 Doświadczenie członków LGD w realizacji operacji	10
2. Opis obszaru objętego LSR	12
2.1 Wykaz gmin wchodzących w skład LGD	12
2.2 Uwarunkowania przestrzenne	13
2.3 Uwarunkowania przyrodnicze / środowiskowe	16
2.4 Uwarunkowania kulturowe i historyczne	22
2.5 Charakterystyka ludności zamieszkującej obszar realizacji LSR	25
2.6 Specyfika obszaru LSR	31
3. Analiza SWOT dla obszaru LSR	34
4. Wizja, cele, przedsięwzięcia	37
5. Misja LGD	54
6. Spójność specyfiki obszaru z celami LSR	54
7. Uzasadnienie zintegrowanego podejścia dla planowanych w ramach LSR przedsięwzięć	56
8. Uzasadnienie podejścia innowacyjnego dla planowanych w ramach LSR przedsięwzięć	57
9. Procedury oceny zgodności operacji z LSR i wyboru operacji	58

10. Budżet realizacji LSR	86
11. Opis procesu przygotowania LSR	88
12. Opis procesu wdrażania i aktualizacji LSR	89
13. Zasady i sposób dokonywania ewaluacji własnej	90
14. Powiązania LSR z innymi dokumentami planistycznymi związanymi z obszarem objętym LSR	91
15. Planowane działania realizowane przez LGD w ramach innych programów wdrażanych na obszarze LSR	92
16. Przewidywany wpływ realizacji LSR na rozwój regionu i obszarów wiejskich	92
17. Informacja o załącznikach	93

Projekt zmian

w

Lokalnej Strategii Rozwoju

w związku z rozszerzeniem zakresu celów szczegółowych i przedsięwzięć
oraz zwiększeniem budżetu

w ramach konkursu ogłoszonego przez Zarząd Województwa Lubuskiego
na wybór lokalnej grupy działania

do realizacji lokalnej strategii rozwoju w zakresie dodatkowych zadań



Świebodzin, lipiec 2012 roku

18. Rozszerzenie Lokalnej Strategii Rozwoju w zakresie dodatkowych zadań.

18.1. Opis konsultacji poprzedzających przygotowanie projektu rozszerzenia Lokalnej Strategii Rozwoju.

Przystąpienie do prac nad projektem zmian w Lokalnej Strategii Rozwoju Stowarzyszenia „LGD Działaj z Nami” poprzedzono konsultacjami z przedstawicielami społeczności lokalnej.

W pierwszej kolejności przystąpiono do informowania o sposobie przeprowadzenia konsultacji i możliwości uczestnictwa. W numerze 02(06)/2012 kwartalnika „Działaj z Nami” zamieszczono ogłoszenie o następującej treści:



SZANSA NA DODATKOWE ŚRODKI FINANSOWE - KONSULTACJE SPOŁECZNE

Zarząd Województwa Lubuskiego ogłosił już konkurs na wybór lokalnej grupy działania do realizacji lokalnej strategii rozwoju w zakresie dodatkowych zadań.

Stowarzyszenie „LGD Działaj z Nami” w związku ze znacznym wykorzystaniem środków, którymi dysponowaliśmy w ramach podpisanej umowy ramowej z dnia 14 maja 2009 roku, wiąże z tym konkursem ogromne nadzieje.

Podczas przygotowania rozszerzenia obowiązującej lokalnej strategii rozwoju bardzo istotny jest głos społeczności lokalnej. Zatem zwracamy się do Państwa z prośbą o nadsyłanie swoich pomysłów na nowe przedsięwzięcia lub dodatkowe cele szczegółowe.

Jeżeli chcesz zrealizować zadanie, które do tej pory nie wpisywało się w LSR teraz jest okazja, aby to zmienić.

Szczególnie istotne są zadania:

- odpowiadające przeprowadzonej analizie SWOT
- oparte o wykorzystanie innowacyjnych usług oraz produktów
- skierowane do kobiet, osób poniżej 26 roku życia, powyżej 50 roku życia, organizacji pozarządowych.

Czekamy na Twoją propozycję!!!

Informację o podobnej treści zamieszczono również w aktualnościach na stronie Stowarzyszenia „LGD Działaj z Nami” pod adresem www.lgddzn.pl.



e "LGD Działaj z Nami" zmienia czas pracy biura w lipcu i sierpniu. Biuro będzie czynne w godz. 8.00 -14.00. Za utrudnienia przepraszamy.

Strona Główna	Szansa na dodatkowe środki finansowe – konsultacje społeczne
Aktualności	Lokalizacja » Strona Główna » Stowarzyszenie » Historia Stowarzyszenia
Stowarzyszenie	Zarząd Województwa Lubuskiego ogłosił już konkurs na wybór lokalnej grupy działania do realizacji lokalnej strategii rozwoju w zakresie dodatkowych zadań .
Statut Stowarzyszenia	Stowarzyszenie „LGD Działaj z Nami” w związku ze znacznym wykorzystaniem środków, którymi dysponowaliśmy w ramach podpisanej umowy ramowej z dnia 14 maja 2009 roku, wiąże z tym konkursem ogromne nadzieje.
Władze Stowarzyszenia	Podczas przygotowania rozszerzenia obowiązującej lokalnej strategii rozwoju bardzo istotny jest głos społeczności lokalnej . Zatem zwracamy się do Państwa z prośbą o nadsyłanie swoich pomysłów na nowe przedsięwzięcia lub dodatkowe cele szczegółowe.
Gminy wchodzące w skład Stowarzyszenia	Jeżeli chcesz zrealizować zadanie, które do tej pory nie wpisywało się w LSR teraz jest okazja, aby to zmienić.
Nasze sprawozdania	Szczególnie istotne są zadania:
Galeria zdjęć	<ul style="list-style-type: none">• odpowiadające przeprowadzonej analizie SWOT• oparte o wykorzystanie innowacyjnych usług oraz produktów• skierowane do kobiet, osób poniżej 26 roku życia, powyżej 50 roku życia, organizacji pozarządowych.
Harmonogram Dyżurów Koordynatorów	Czekamy na Twoją propozycję!!!
Gmina Bledzew	
Gmina Dobiegniew	
Gmina Drezdenko	
Gmina Lubrza	
Gmina Międzyrzecz	
Gmina Przytoczna	
Gmina Pszczew	


Drukuj

Kolejnym etapem konsultacji społecznych były spotkania warsztatowe przeprowadzone:

- 21.06.2012 roku w Świebodzinie,
- 26.06.2012 roku w Skwierzynie.

Zaproszenia na warsztaty rozesłano do osób dotychczas zaangażowanych w realizację LSR i aktywnych społecznie. Odpowiednio wcześniej zamieszczono również ogłoszenie o planowanych warsztatach w Gazecie Lubuskiej.

reklamy



Szansa na dodatkowe środki finansowe – konsultacje społeczne

Zarząd Województwa Lubuskiego ogłosił już konkurs na **wybór lokalnej grupy działania do realizacji lokalnej strategii rozwoju w zakresie dodatkowych zadań**.

Stowarzyszenie „LGD Działaj z Nami” w związku ze znacznym wykorzystaniem środków, którymi dysponowaliśmy w ramach podpisanej umowy ramowej z dnia 14 maja 2009 roku, wiąże z tym konkursem ogromne nadzieje.

Podczas przygotowania rozszerzenia obowiązującej lokalnej strategii rozwoju **bardzo istotny jest głos społeczności lokalnej**. Zatem zwracamy się do Państwa z prośbą o przedstawianie swoich pomysłów na nowe przedsięwzięcia lub dodatkowe cele szczegółowe. Jeżeli chcesz zrealizować zadanie, które do tej pory nie wpisywało się w LSR teraz jest okazja, aby to zmienić.

Szczególnie istotne są propozycje operacji, które:

- odpowiadają przeprowadzonej analizie SWOT
- oparte są o wykorzystanie innowacyjnych usług oraz produktów
- skierowane są do kobiet, osób poniżej 26 roku życia, powyżej 50 roku życia, organizacji pozarządowych.

Zapraszamy kreatywne osoby, które mają ciekawe pomysły do wzięcia udziału w konsultacjach społecznych, które odbędą się **21 czerwca 2012 roku** o godz. 16:00 w siedzibie Stowarzyszenia „LGD Działaj z Nami” w Świebodzinie przy ul. Wałowej 1 oraz **26 czerwca 2012 roku** o godzinie 16:00 w Urzędzie Miejskim w Skwierzynie. Prosimy o zgłaszanie uczestnictwa do 20.06.2012 roku mailowo na adres biuro@lgddzn.pl lub telefonicznie na numer 68 475 46 23.

782712201-A

Na warsztatach przedstawiono wyniki dokonanej przez Zarząd Stowarzyszenia „LGD Działaj z Nami” w dniu 30.05.2012 roku oceny (ewaluacji) własnej LGD i LSR i zwrócono uwagę na wnioski wynikające z tejże ewaluacji takie jak:

- Zmarginalizowanie w istniejących celach szczegółowych i przedsięwzięciach możliwości i konieczności turystycznego wykorzystania różnorodnych walorów przyrodniczych obszaru, o których mowa w wizji i misji LGD,
- Małe zaangażowanie organizacji pozarządowych w realizację LSR,
- Znaczne rozdysonowanie środków ujętych w LSR w wyniku ogłaszanych naborów przy pełnej realizacji niektórych wskaźników i znikomej realizacji innych, co wskazuje na większe zainteresowanie pewnymi rodzajami zadań (budowa, przebudowa miejsc rekreacji, organizacja imprez)





W ramach zakresu *Różnicowanie w kierunku działalności nierolniczej* przeprowadzono konsultacje w dniu 25.06.2012 roku w biurze Stowarzyszenia „LGD Działaj z Nami” z przedstawicielami Lubuskiej Izby Rolniczej i Powiatowego Zespołu Doradztwa Rolniczego. Na spotkaniu omówiono kwestie rozszerzenia LSR o dodatkowe zadania skierowane do rolników, co spotkało się z entuzjazmem przedstawicieli tej grupy społecznej.



Na spotkaniu przedstawiono wiele propozycji, jednakże wspólne stanowisko na piśmie przedstawił Pan Zbigniew Żywień Dyrektor Lubuskiego Ośrodka Doradztwa Rolniczego w Kalsku.



Lubuski Ośrodek Doradztwa Rolniczego w Kalsku

66-100 Sulechów, Kalsk 91, woj. lubuskie,
tel./fax 68 385 20 91, 68 385 28 68, e-mail: sekretariat@lodr.pl

STOWARZYSZENIE
"LGD DZIAŁAJ Z NAMÍ"
321
Wpłynęło dnia 29.06.12.
PODPIS

Lokalna Grupa Działania

„Działaj z Nami”

ul. Wałowa 1

66-200 Świebodzin

Po przeprowadzonych rozmowach z rolnikami wnioskuję o rozważenie możliwości rozszerzenia lokalnej strategii działania Stowarzyszenia „LGD Działaj z Nami” w działaniu „Różnicowanie w kierunku działalności nierolniczej”, o:

- usługi dot. ochrony środowiska (beczkowozy, opryskiwacze),
- usługi dot. pielęgnacji terenów zieleni (kosiarki, pily, rozdrabniarki),
- usługi dot. sadzenia drzew i krzewów dla potrzeb ogrodnictwa, rolnictwa, terenów zieleni m. in. w gospodarstwach przystępujących do pakietów rolno-środowiskowych, winnicach, sadach, w zagospodarowaniu pasów drogowych (sadzarki do drzewek).

Uwzględnienie powyższych propozycji może przyczynić się do rozszerzenia oferty usługodawców i wykorzystania środków będących w dyspozycji LGD.

DYREKTOR
inż. Zbigniew Żywień

Wprowadzenie dodatkowych przedsięwzięć z zakresu *Tworzenia i rozwoju mikroprzedsiębiorstw* opartych o przeprowadzoną ewaluację skonsultowano z przedstawicielem Organizacji Pracodawców Ziemi Lubuskiej i zyskały one aprobatę.

Ilość propozycji i pomysłów znacznie przerosła możliwą do zagospodarowania kwotę w związku z tym wybrano część projektów spójnych ze sobą tematycznie, odpowiadających jednocześnie wynikom ewaluacji, na tej podstawie do projektu zmiany Lokalnej Strategii Rozwoju wprowadzono nowe *Cele szczegółowe i Przedsięwzięcia*.

18.2. Opis powiązania rozszerzenia Lokalnej Strategii Rozwoju z wynikami ewaluacji własnej LGD.

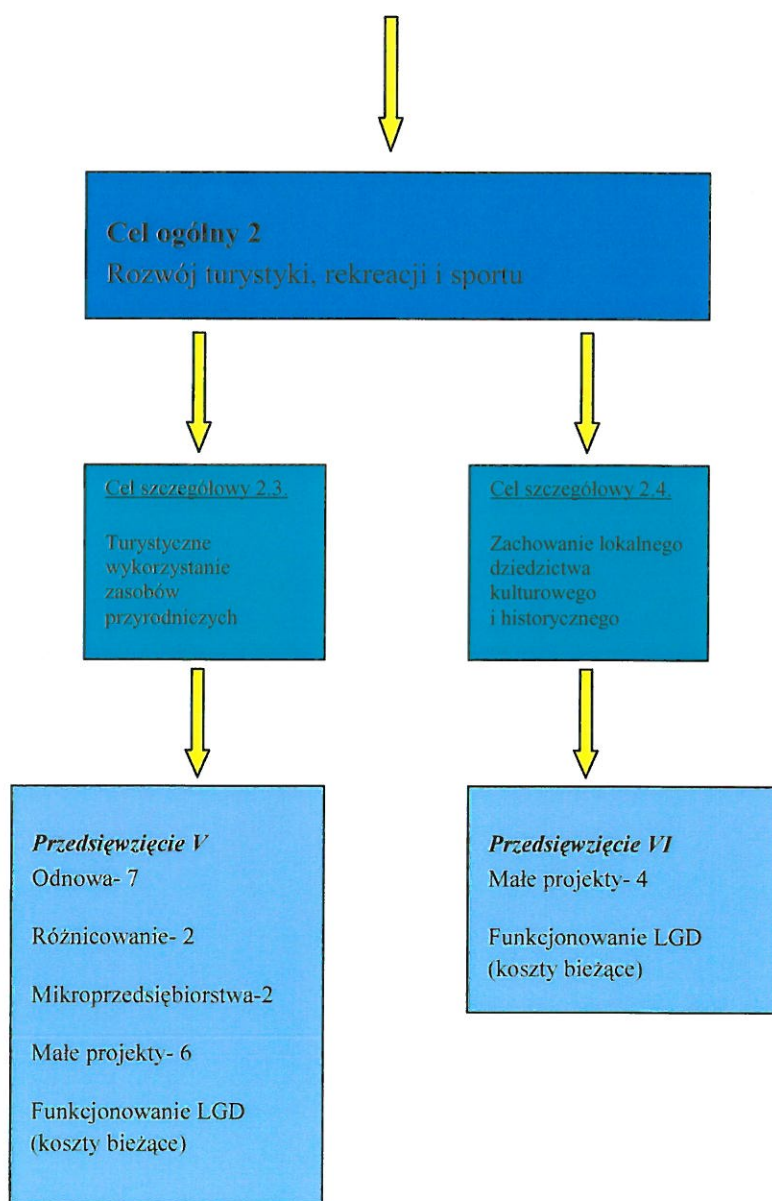
W przeprowadzonej przez Zarząd na posiedzeniu w dniu 30.05.2012 roku ewaluacji dotyczącej realizacji *Lokalnej Strategii Rozwoju* i działania *Funkcjonowanie lokalnej grupy działania, nabywanie umiejętności i aktywizacja* w rozdziale VI Wnioski w punkcie VI.1.1. zawarto treść: „Zaleca się ujęcie w projekcie zmiany Lokalnej Strategii Rozwoju przygotowywanym w związku z konkursem na realizację zadań dodatkowych planowanym do ogłoszenia w 2012 roku przez Samorząd Województwa Lubuskiego celów szczegółowych i przedsięwzięć pozwalających na osiągnięcie zamierzonych w *Misji* i *Wizji* LGD turystycznego wykorzystania zróżnicowanej przyrody obszaru LGD”.

Podczas przeprowadzanych konsultacji informowano uczestników spotkań i warsztatów o wynikach ewaluacji zwracając uwagę na istotę tematyki celów szczegółowych i przedsięwzięć, aby były one zgodne z *Misją* i *Wizją* LGD, wpisywały się w *Cele ogólne* oraz wynikały z przeprowadzonej w 2008 roku analizy SWOT. Z zaproponowanych propozycji przedsięwzięć wybrano te najbardziej odpowiadające wynikom ewaluacji i wspólnie stworzono Cele szczegółowe i Przedsięwzięcia niwelujące marginalne ujęcie roli zróżnicowanej przyrody obszaru w turystyce, które pozwolą dopełnić *Wizję* i *Misję* LGD.

18.3. Rozszerzenie Lokalnej Strategii Rozwoju.

W wyniku przeprowadzonej ewaluacji własnej LGD i konsultacji społecznych planowane do zrealizowania operacje oraz koszty bieżące na obsługę tych działań ujęto w Cele szczegółowe i Przedsięwzięcia (przyporządkowując je *Celowi ogólnemu 2 Rozwój turystyki rekreacji i sportu*) w następujący sposób:

WIZJA - Stowarzyszenie „LGD Działaj z Nami”
- obszarem różnorodnej przyrody
i jej turystycznego wykorzystania
oraz przedsiębiorczości mieszkańców



Cel ogólny 2 : Rozwój turystyki, rekreacji i sportu	
Cele szczegółowe:	Przedsięwzięcia
2.3. Turystyczne wykorzystanie zasobów przyrodniczych	V. Poprawa dostępu do atrakcji przyrodniczych, ich obserwacji i upowszechnianie wiedzy na ich temat
2.4. Zachowanie cennego turystycznie lokalnego dziedzictwa kulturowego i historycznego	VI. Remont, renowacja, restauracja, odbudowa małej architektury zabytkowej oraz zagospodarowanie terenu do niej przyległego

Przedsięwzięcie V: Poprawa dostępu do atrakcji przyrodniczych, ich obserwacji i upowszechnianie wiedzy na ich temat

Działanie	Opis	Liczba operacji
Odnowa i Rozwój Wsi	<ul style="list-style-type: none"> – Budowa, przebudowa, remont lub wyposażenie budynków pełniących funkcje rekreacyjne lub społeczno-kulturalne umożliwiających wykorzystanie zasobów przyrodniczych, – Urządzanie i porządkowanie terenów zielonych, parków lub innych miejsc wypoczynku umożliwiających kontakt z przyrodą, – Zagospodarowanie zbiorników i cieków wodnych w celu ich wykorzystania do rekreacji lub poprawy estetyki miejscowości, – Budowa, przebudowa lub remont ścieżek rowerowych, szlaków pieszych umożliwiających dostęp do atrakcji przyrodniczych. 	7
Różnicowanie w kierunku działalności nierolniczej	– Zakup w celu świadczenia usług maszyn, narzędzi, urządzeń i sprzętów przydatnych przy budowie instalacji sanitarnych lub przyczyniających się do ochrony środowiska.	2
Tworzenie i rozwój mikroprzedsiębiorstw	– Zakup w celu świadczenia usług maszyn, narzędzi, urządzeń i sprzętów przydatnych przy budowie instalacji sanitarnych lub przyczyniających się do ochrony środowiska.	2
Małe projekty	– Przygotowanie i wydanie publikacji (w tym: folderów, map, ulotek, przewodników, prospektów) promujących walory przyrodnicze.	6

Przedsięwzięcie VI: Remont, renowacja, restauracja, odbudowa małej architektury zabytkowej oraz zagospodarowanie terenu do niej przyległego.

Działanie	Opis	Liczba operacji
Małe projekty	– Odbudowa, renowacja, restauracja albo remont lub oznakowanie oraz zagospodarowanie terenu przyległego zabytkowych obiektów małej architektury w celu poprawy atrakcyjności turystycznej obszaru.	4

Opis przedsięwzięć

Przedsięwzięcie V. Poprawa dostępu do atrakcji przyrodniczych, ich obserwacji i upowszechnianie wiedzy na ich temat

Przedsięwzięcie przyczynia się do realizacji:

Celu ogólnego 2. **Rozwój turystyki, rekreacji i sportu**

Celu szczegółowego 2.3. **Turystyczne wykorzystanie zasobów przyrodniczych**

Uzasadnienie:

Na terenie LGD znajduje się wiele atrakcji przyrodniczych oraz obszarów o bogatych walorach środowiska naturalnego, w tym objętych różnymi formami ochrony przyrody, lecz opatrzonych słabą infrastrukturą turystyczną i promocją. Zaplanowane przedsięwzięcia pozwolą na realizację zadań umożliwiających turystyczne wykorzystanie tych obszarów oraz ich promocję. Podjęte zostaną też zadania umożliwiające świadczenie usług sprzyjających ochronie środowiska naturalnego.

Grupy docelowe beneficjentów:

Jednostki samorządu terytorialnego w szczególności gminy, rolnicy, mikroprzedsiębiorcy, osoby fizyczne zainteresowane podjęciem działalności gospodarczej, osoby fizyczne, osoby prawne w tym organizacje pozarządowe.

Lista rekomendowanych operacji:

- Odnowa i rozwój wsi – liczba operacji min 7

Preferowane będą operacje dotyczące:

- Budowa, przebudowa, remont lub wyposażenie budynków pełniących funkcje rekreacyjne lub społeczno-kulturalne umożliwiających wykorzystanie zasobów przyrodniczych,
- Urządzanie i porządkowanie terenów zielonych, parków lub innych miejsc wypoczynku umożliwiających kontakt z przyrodą,
- Zagospodarowanie zbiorników i cieków wodnych w celu ich wykorzystania do rekreacji lub poprawy estetyki miejscowości,
- Budowa, przebudowa lub remont ścieżek rowerowych, szlaków pieszych umożliwiających dostęp do atrakcji przyrodniczych.

- Różnicowanie w kierunku działalności nierolniczej- liczba operacji min 2

Preferowane będą operacje dotyczące:

- Zakup w celu świadczenia usług maszyn, narzędzi, urządzeń i sprzętów przydatnych przy budowie instalacji sanitarnych lub przyczyniających się do ochrony środowiska.
- Tworzenie i rozwój mikroprzedsiębiorstw - liczba operacji min 2

Preferowane będą operacje dotyczące:

- Zakup w celu świadczenia usług maszyn, narzędzi, urządzeń i sprzętów przydatnych przy budowie instalacji sanitarnych lub przyczyniających się do ochrony środowiska.
- Małe projekty - liczba operacji min 6

Preferowane będą operacje dotyczące:

- Przygotowanie i wydanie publikacji (w tym: folderów, map, ulotek, przewodników, prospektów) promujących walory przyrodnicze.

Opis przedsięwzięć

Przedsięwzięcie VI. Remont, renowacja, restauracja, odbudowa małej architektury zabytkowej oraz zagospodarowanie terenu do niej przyległego

Przedsięwzięcie przyczynia się do realizacji:

Celu ogólnego 2. **Rozwój turystyki, rekreacji i sportu**

Celu szczegółowego 2.4. **Zachowanie cennego turystycznie lokalnego dziedzictwa kulturowego i historycznego**

Uzasadnienie:

Turystyka związana z odwiedzaniem atrakcji historycznych od lat stanowi trzon turystyki. Na obszarze LGD istnieje wiele obiektów małej architektury takich jak kapliczki, stare cmentarze, które zostały na przestrzeni lat zaniedbane lub wręcz zniszczone. Realizacja tych zadań pozwoli zwiększyć zasoby turystyczne LGD.

Grupy docelowe beneficjentów:

Jednostki samorządu terytorialnego w szczególności gminy, osoby fizyczne, osoby prawne w tym organizacje pozarządowe.

Lista rekomendowanych operacji:

- Małe projekty - liczba operacji min 4

Preferowane będą operacje dotyczące:

- Odbudowa, renowacja, restauracja albo remont lub oznakowanie oraz zagospodarowanie terenu przyległego zabytkowych obiektów małej architektury w celu poprawy atrakcyjności turystycznej obszaru.

MATRYCA LOGICZNA dla PRZEDSIĘWZIĘCIA V Poprawa dostępu do atrakcji przyrodniczych, ich obserwacji i upowszechnianie wiedzy na ich temat

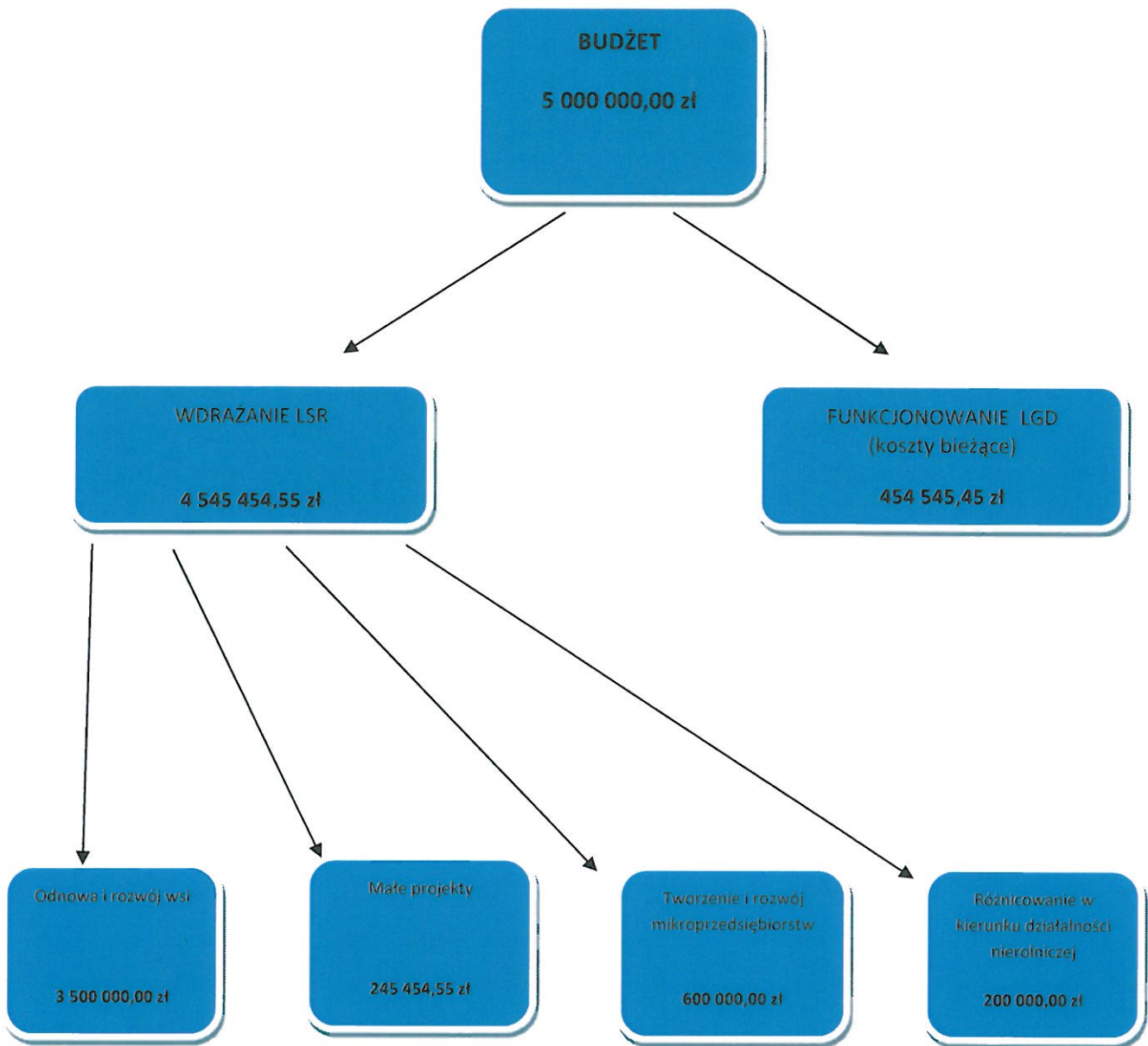
Cel/ działanie	Opis	Wskaźniki realizacji przedsięwzięcia (oddziaływania)	Termin osiągnięcia wskaźników	Stan początkowy na 30.06.2012 Stan końcowy na 31.12.2014
Cel ogólny realizowany przez przedsięwzięcie	2. Rozwój turystyki, rekreacji i sportu	– dostęp do atrakcji przyrodniczych obszaru LGD,	31.12.2014 r.	N.D.
Cel szczegółowy realizowane przez przedsięwzięcie	2.3. Turystyczne wykorzystanie zasobów przyrodniczych	– zwiększenie wpływów z turystyki w dziedzinach związanych z turystyką bezpośrednio i pośrednio, – większy poziom wiedzy na temat walorów przyrodniczych obszaru, ochrona środowiska naturalnego.		
Działania PROW				
Odnowa i rozwój wsi	<p>Operacje w zakresie:</p> <ul style="list-style-type: none"> – Budowa, przebudowa, remont lub wyposażenie budynków pełniących funkcje rekreacyjne lub społeczno-kulturalne umożliwiających wykorzystanie zasobów przyrodniczych, – Urządzenie i porządkowanie terenów zielonych, parków lub innych miejsc wypoczynku umożliwiających kontakt z przyrodą, – Zagospodarowanie zbiorników i cieków wodnych w celu ich wykorzystania do rekreacji lub 	<p>Wskaźniki produktu (rezultatu):</p> <ul style="list-style-type: none"> – Obiekt turystyczno-rekreacyjny umożliwiający wykorzystanie zasobów przyrodniczych (np. wieże widokowe, tarasy), szt. 2 (wizyta min. 500 os/rok) – Zagospodarowany teren zielony umożliwiający kontakt z przyrodą, szt. 1 (wizyta min. 200 os/rok) – Zagospodarowany zbiornik 	<p>31.12.2014 r.</p> <p>31.12.2014 r.</p> <p>31.12.2014 r.</p>	<p>– stan początkowy: 0 stan końcowy: 2</p> <p>– stan początkowy: 0 stan końcowy: 1</p> <p>– stan początkowy: 0 stan końcowy: 2</p>

	<p>poprawy estetyki miejscowości.</p> <ul style="list-style-type: none"> - Budowa, przebudowa lub remont ścieżek rowerowych, szlaków pieszych umożliwiających dostęp do atrakcji przyrodniczych. 	<p>wodny służący do rekreacji lub poprawiający estetykę miejscowości, szt. 2 (wizyta min. 400 os/rok)</p> <ul style="list-style-type: none"> - Ścieżka lub szlak prowadzący do atrakcji przyrodniczej lub eksponujący walory tej atrakcji, szt. 2 (wizyta min. 600 os/rok) 	<p>31.12.2014 r.</p>	<p>- stan początkowy: 0 stan końcowy: 2</p>
Różnicowanie w kierunku działalności nierolniczej	<p>Operacje w zakresie:</p> <ul style="list-style-type: none"> - Zakup w celu świadczenia usług maszyn, narzędzi, urządzeń i sprzętów przydatnych przy budowie instalacji sanitarnych lub przyczyniających się do ochrony środowiska. 	<p>Wskaźniki produktu (rezultatu):</p> <ul style="list-style-type: none"> - Zakupiony sprzęt np. koparka, wóz asenizacyjny, itp., szt. 2 (świadczenie usług przez okres min. 2 lat) 	<p>31.12.2014 r.</p>	<p>- stan początkowy: 0 stan końcowy: 2</p>
Tworzenie i rozwój mikroprzedsiębiorstw	<p>Operacje w zakresie:</p> <ul style="list-style-type: none"> - Zakup w celu świadczenia usług maszyn, narzędzi, urządzeń i sprzętów przydatnych przy budowie instalacji sanitarnych lub przyczyniających się do ochrony środowiska. 	<p>Wskaźniki produktu (rezultatu):</p> <ul style="list-style-type: none"> - Zakupiony sprzęt np. koparka, wóz asenizacyjny, itp., szt. 2 (świadczenie usług przez okres min. 2 lat) 	<p>31.12.2014 r.</p>	<p>- stan początkowy: 0 stan końcowy: 2</p>
Małe projekty	<ul style="list-style-type: none"> - Przygotowanie i wydanie publikacji (w tym: folderów, map, ulotek, przewodników, prospektów) promujących walory przyrodnicze. 	<p>Wskaźniki produktu (rezultatu):</p> <ul style="list-style-type: none"> - Wydanie publikacji na temat walorów przyrodniczych, szt. 6 (dotarcie publikacji do min. 6000 os.) 	<p>31.12.2014 r.</p>	<p>- stan początkowy: 0 stan końcowy: 6</p>

MATRYCA LOGICZNA dla PRZEDSIĘWZIĘCIA VI Remont, renowacja, restauracja, odbudowa małej architektury zabytkowej oraz zagospodarowanie terenu do niej przyległego.

Cel/ działanie	Opis	Wskaźniki realizacji przedsięwzięcia (oddziaływania)	Termin osiągnięcia wskaźników	Stan początkowy na 30.06.2012 Stan końcowy na 31.12.2014
Cel ogólny realizowany przez przedsięwzięcie	2. Rozwój turystyki, rekreacji i sportu	– zwiększenie estetyki atrakcji historycznych obszaru LGD,	31.12.2014 r.	N.D.
Cel szczegółowy realizowane przez przedsięwzięcie	2.4. Zachowanie cennego turystycznie lokalnego dziedzictwa kulturowego i historycznego	– zwiększenie wpływow z turystyki w dziedzinach związanych z turystyką bezpośrednio i pośrednio, – zachowanie dziedzictwa kulturowego i historycznego.		
Działania PROW				
Małe projekty	Operacje w zakresie: – Odbudowa, renowacja, restauracja albo remont lub oznakowanie oraz zagospodarowanie terenu przyległego zabytkowych obiektów małej architektury w celu poprawy atrakcyjności turystycznej obszaru.	Wskaźniki produktu (rezultatu): – Poprawa wizerunku małej architektury zabytkowej, szt. 4 (wizyta min. 400 os/rok)	31.12.2014 r.	– stan początkowy: 0 stan końcowy: 4

18.4. Budżet Rozszerzonej Lokalnej Strategii Rozwoju.



Działania Osi 4 LEADER								
ROK	Kategoria kosztu wydatku	Różnicowanie w kierunku działalności nierolniczej	Tworzenie i rozwój mikroprzedsiębiorstw	Odnowa i rozwój wsi	Małe projekty	Wdrażanie lokalnych strategii rozwoju	Funkcjonowanie LGD (koszty bieżące)	Razem Oś 4
2012	do refundacji	200 000,00	600 000,00	2 500 000,00	200 000,00	3 500 000,00	34 965,45	3 534 965,45
2013	do refundacji	0,00	0,00	1 000 000,00	45 454,55	1 045 454,55	209 790,00	1 255 244,55
2014	do refundacji	0,00	0,00	0,00	0,00	0,00	209 790,00	209 790,00
2012-2014	do refundacji	200 000,00	600 000,00	3 500 000,00	245 454,55	4 545 454,55	454 545,45	5 000 000,00

18.5. Oddziaływanie realizacji lokalnej strategii rozwoju w zakresie dodatkowych zadań.

Nowe *Cele szczegółowe* i *Przedsięwzięcia* określone w Lokalnej Strategii Rozwoju zakładają realizację każdego rodzaju operacji, tj.:

- Małe projekty – 10 operacji,
- Odnowa i rozwój wsi – 7 operacji,
- Tworzenie i rozwój mikroprzedsiębiorstw – 2 operacje,
- Różnicowanie w kierunku działalności nierolniczej – 2 operacje,

do 31 grudnia 2014 roku.

Zakłada się, że co najmniej połowa przedsięwzięć ujętych w zakresie dodatkowych zadań będzie posiadała komponent innowacyjny polegający na wprowadzeniu nowych produktów, świadczeniu usług w oparciu o innowacyjne narzędzia, surowce, produkty lub metody w odniesieniu do obszaru wykraczającego poza obszar województwa. Zrealizowane przedsięwzięcia dadzą mieszkańcom obszaru LGD możliwość szerszego i sprawniejszego korzystania z usług i udostępnianych sprzętów oraz pozwolą zagospodarować czas wolny w oparciu o nowatorską infrastrukturę.

W wyniku realizacji poszczególnych operacji powstaną nowe miejsca pracy. Realizacja co najmniej dwóch projektów o wartości 300 000 zł każdy w ramach zakresu *Tworzenie i rozwój mikroprzedsiębiorstw* pozwoli na stworzenie 6 miejsc pracy. Realizacja działań o charakterze usługowym w zakresie *Różnicowanie w kierunku działalności nierolniczej* również pozwoli stworzyć miejsca pracy. Realizacja pozostałych operacji pośrednio da zatrudnienie i zlecenia osobom i firmom zaangażowanym w ich realizację. Z doświadczeń LGD, z realizacji zadań ujętych w LSR, wynika, że realizacja zadań polegających np. na remoncie lub budowie świetlicy również tworzy miejsca pracy – opiekunowie świetlic. Pozyskanie pomocy w ramach *Różnicowania działalności w kierunku nierolniczym* na świadczenie usług, również wpływa na zatrudnienie i tworzy miejsca pracy. Szacuje się, że w ramach podpisanych umów powstało ponad 5 miejsc pracy.

Na terenie Stowarzyszenia „LGD Działaj z Nami” czynnie działa wiele organizacji pozarządowych w tym zrzeszające kobiety (Koła Gospodyń Wiejskich), osoby powyżej 50 roku życia (Uniwersytety Trzeciego Wieku, kluby emeryta) oraz osoby zainteresowane turystyką czy ekologią. Realizacja założonych przedsięwzięć pozwoli na aktywne spędzanie czasu i edukację w zakresie walorów turystycznych i przyrodniczych poprzez umożliwienie dotarcia do miejsc atrakcyjnych przyrodniczo (ścieżki, szlaki, punkty widokowe) czy uzyskanie informacji na ich temat (mapy, przewodniki, ulotki, foldery). Szczególny nacisk kładzie się tu na zrzeszone w organizacjach pozarządowych bądź nieformalne grupy osób powyżej 50 roku życia, które dysponują znaczną ilością wolnego czasu i aktywnie uczestniczą w życiu społeczności lokalnej często organizując różnego rodzaju wycieczki. Kolejną grupą docelową, na którą wpływ będzie miała realizacja przedsięwzięć będą organizacje pozarządowe zajmujące się turystyką (zrzeszające przewodników, punkty informacji turystycznej, gospodarstwa agroturystyczne, grupy rowerzystów). Istotnym

elementem dla ich codziennych działań będą wydane w ramach założonych przedsięwzięć publikacje (mapy, foldery, przewodniki, ulotki).

Spis treści

Wstęp	3
1. Charakterystyka LGD	4
1.1 Dane dotyczące LGD	4
1.2 Opis procesu budowania partnerstwa	4
1.3 Charakterystyka członków LGD	6
1.4 Struktura Rady	8
1.5 Zasady i procedury funkcjonowania LGD oraz organu decyzyjnego	10
1.6 Kwalifikacje i doświadczenia członków Rady	10
1.7 Doświadczenie członków LGD w realizacji operacji	10
2. Opis obszaru objętego LSR	12
2.1 Wykaz gmin wchodzących w skład LGD	12
2.2 Uwarunkowania przestrzenne	13
2.3 Uwarunkowania przyrodnicze / środowiskowe	16
2.4 Uwarunkowania kulturowe i historyczne	22
2.5 Charakterystyka ludności zamieszkującej obszar realizacji LSR	25
2.6 Specyfika obszaru LSR	31
3. Analiza SWOT dla obszaru LSR	34
4. Wizja, cele, przedsięwzięcia	37
5. Misja LGD	54
6. Spójność specyfiki obszaru z celami LSR	54
7. Uzasadnienie zintegrowanego podejścia dla planowanych w ramach LSR przedsięwzięć	56
8. Uzasadnienie podejścia innowacyjnego dla planowanych w ramach LSR przedsięwzięć	57
9. Procedury oceny zgodności operacji z LSR i wyboru operacji	58
10. Budżet realizacji LSR	86
11. Opis procesu przygotowania LSR	88
12. Opis procesu wdrażania i aktualizacji LSR	89
13. Zasady i sposób dokonywania ewaluacji własnej	90
14. Powiązania LSR z innymi dokumentami planistycznymi związanymi z obszarem objętym LSR	91
	112

15. Planowane działania realizowane przez LGD w ramach innych programów wdrażanych na obszarze LSR	92
16. Przewidywany wpływ realizacji LSR na rozwój regionu i obszarów wiejskich	92
17. Informacja o załącznikach	93
18. Rozszerzenie Lokalnej Strategii Rozwoju w zakresie dodatkowych zadań.	94
18.1. Opis konsultacji poprzedzających przygotowanie projektu rozszerzenia Lokalnej Strategii Rozwoju.	94
18.2. Opis powiązania rozszerzenia Lokalnej Strategii Rozwoju z wynikami ewaluacji własnej LGD.	101
18.3. Rozszerzenie Lokalnej Strategii Rozwoju.	102
18.4. Budżet Rozszerzonej Lokalnej Strategii Rozwoju.	109
18.5. Oddziaływanie realizacji lokalnej strategii rozwoju w zakresie dodatkowych zadań.	110